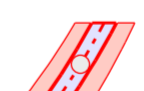
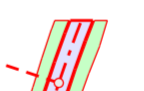




### LEGENDA

-  TRASA V ZÁŘEZU + staničení
-  TRASA V NÁSYPY + hlavní bod
-  Zatravnění původní zpevněné plochy + Dlažba + Strom
-  Chodník / cyklostezka

Mapový podklad ČÚZK ©

Souřadnicový systém : S - JTSK  
 Výškový systém : B.p.v.

Akce : <b>Vyhledávací studie pro trasu silničního obchvatu MČ BRNO - KNÍNIČKY</b>		Souprava :	
Objednatel :	 STATUTÁRNÍ MĚSTO BRNO Městská část Brno - Kníničky Nová č.p. 92/11 Kníničky 635 00 BRNO	Datum : 10 / 2016	
Zhotovitel :	 Ing. Jiří KALČÍK Nádražní 404 330 03 CHRÁST mob: 605 251 270 e-mail: jiri_kalcik@volny.cz	Stupeň : VYHLEDÁVACÍ STUDIE	
Obsah :	<b>VÝKRESOVÁ ČÁST</b>	Formát : 6 A4	
Příloha :	<b>04 - SITUACE úsek C</b>	Měřítko : 1 : 2 500	