

Dobrý den,

žádám tímto podle zákona č. 106/1999 Sb., o svobodném přístupu k informacím, o poskytnutí informací a dokumentů týkajících se stavby:

- evidenční číslo: č.ev. 333
- katastrální území: Kníničky (Brno)
- parcela: parc. č. 1054

Konkrétně žádám o:

1. informaci o datu přidělení evidenčního čísla č.ev. 333,
2. podklad, na jehož základě bylo evidenční číslo přiděleno,
3. případný evidenční list stavby nebo jiný záznam vedený k této stavbě.

Děkuji za poskytnutí informací.

S pozdravem




*el. podatelna*

<b>ÚMČ Brno - Kníničky</b>	
Došlo:	19. 03. 2026
č.j.	MCJRN/00459/2026
Předáno:	
Pracovník:	
Přílohy:	



Statutární město Brno | Městská část Brno-Kníničky  
Úřad městské části Brno-Kníničky  
Tajemnice

VÁŠ DOPIS Č. J.: /  
ZE DNE: 149.03.2026 a 25.03.2026  
NAŠE Č. J.: MCBKNI/00521/2026  
SPIS. ZN.: S-MCBKNI/00459/2026  
VYŘIZUJE: Mgr. Mariana Scherhauferová  
TELEFON: +420 546 221 196  
E-MAIL: tajemnik@brno-kniny.cz  
DATUM: 08.04.2026  
POČET STRAN: 01



**Poskytnutí informací dle zákona č. 106/1999 Sb. o svobodném přístupu k informacím, ve znění pozdějších předpisů.**

Vážená paní doktoro,

Úřadu městské části města Brna, Brno-Kníničky (dále jen „ÚMČ“) byla doručena dne 19.03.2026 Vaše žádost o poskytnutí informací dle zákona č. 106/1999 Sb. o svobodném přístupu k informacím, týkající se stavby č. ev. 333, k.ú. Kníničky, parc. č. 1054, přičemž požadujete tyto informace:

1. *informaci o datu přidělení evidenčního čísla č.ev. 333,*
2. *podklad, na jehož základě bylo evidenční číslo přiděleno,*
3. *případný evidenční list stavby nebo jiný záznam vedený k této stavbě.*

K výzvě ÚMČ ze dne 25.03.2026 jste žádost doplnila téhož dne o chybějící údaje.

Statutární město Brno, městská část Brno-Kníničky, Úřad městské části Brno-Kníničky jakožto povinný subjekt dle ust. § 2 odst. 1 zákona č. 106/1999 Sb., o svobodném přístupu k informacím, ve znění pozdějších právních předpisů (dále jen „povinný“ a „zákon č. 106/1999“) k Vaší žádosti poskytuje níže uvedené informace v souladu s ust. § 14 odst. 5 písm. d) zákona č. 106/1999.

K bodu č. 1 Žádosti: „**informaci o datu přidělení evidenčního čísla č.ev. 333**“, povinný sděluje:

Na základě jediného archivního podkladu, který má povinný k dispozici, a to „karty stavby“, bylo vydáno tabulkové (evidenční) číslo 333 dne 9. listopadu 1983.

K části dotazu č. 2 Žádosti: „**podklad, na jehož základě bylo evidenční číslo přiděleno**“, povinný poskytuje v kopii výše uvedenou kartu stavby, z níž vyloučil osobní údaje fyzických osob v souladu s nařízením Evropského parlamentu a Rady (EU) 2016/679 (GDPR) a zákonem č. 110/2019 Sb., o zpracování osobních údajů.

K části dotazu č. 3 Žádosti: „**případný evidenční list stavby nebo jiný záznam vedený k této stavbě**“, povinný poskytuje list vlastnictví k dané stavbě č. 1349.

Nad rámec žádosti povinný sděluje, že v 80. letech přidělovaly čísla domů národní výbory v rámci výkonu státní správy. Současný ÚMČ nedisponuje dalšími podklady k této věci, neboť tyto nemusely být při změnách veřejné správy předány, popřípadě se nedochovaly. S dotazem se lze obrátit na Odbor stavebního řádu Magistrátu města Brna, Obvod VII.

S pozdravem

Mgr. Mariana  
Scherhauferová



Mgr. Mariana Scherhauferová  
tajemnice Úřadu městské části Brno-Kníničky

**PŘÍLOHY:** karta stavby, chaty 784, list vlastnictví č. 1349

Katastr.  
území:

*1054, 1218/1*  
**Rozdrojovice**

Pozemk.

p. č.: **2553 3**

Místní trať:


**Lichy**

Číslo staven.:


Orient.  
číslo  
stavby:

**13**

1) Majitel stavby, adresa:


---

2) Majitel pozemku, adresa:


---

3) Rozhodnutí o přípustnosti stavby:


Oploceno m <sup>2</sup> :	Studna - vodovod :
Druh plotu :	Elektr. osvětlení :
Obdělávání :	Komín :

Druh stavby: **chata 784**

Půdorysný rozměr:	<b>5x6</b> <i>41,1m</i>
Rozeř verandy :	
Veranda	volná <input type="checkbox"/> zasklená <input type="checkbox"/>
Podkroví	veranda <input type="checkbox"/> bez verandy <input type="checkbox"/>
Stavba :	Podezdívka :
dřevěné	kamenná
cihlová	cihlová
kamenná	betonová
omítnutá	jiná
jiná	na kůlech
Střecha: pultová	
	sedlová - nízká
	sedlová vysoká
	stanová
WC :	
Kolna :	
Sklep :	
Garáž :	

*mc:12*  
**933**



**VÝPIS Z KATASTRU NEMOVITOSTÍ**  
prokazující stav evidovaný k datu 25.03.2026 12:15:02

Vyhotoveno bezúplatně dálkovým přístupem pro účel: Správa majetku, č.j.: / pro Město Brno

Okres: CZ0642 Brno-město

Obec: 582786 Brno

Kat.území: 611905 Kníničky

List vlastnictví: 1349

V kat. území jsou pozemky vedeny v jedné číselné řadě

A Vlastník, jiný oprávněný	Identifikátor	Podíl
----------------------------	---------------	-------

Vlastnické právo

SJ

SJ = společné jmění manželů nebo partnerů

**ČÁSTEČNÝ VÝPIS**

B Nemovitosti

Pozemky

Parcela

Výměra[m2]

Druh pozemku

Způsob využití

Způsob ochrany

1054

41 lesní pozemek

lesní pozemek,  
na kterém je  
budova

pozemek určený k  
plnění funkcí lesa

Součástí je stavba: Kníničky, č.e. 333, rod.rekr

Stavba stojí na pozemku p.č.: 1054

B1 Věcná práva sloužící ve prospěch nemovitostí v části B - **Bez zápisu**

C Věcná práva zatěžující nemovitosti v části B včetně souvisejících údajů - **Bez zápisu**

D Poznámky a další obdobné údaje - **Bez zápisu**

Plomby a upozornění - **Bez zápisu**

E Nabývací tituly a jiné podklady zápisu

Listina

- o Smlouva kupní ze dne 15.01.2026. Právní účinky zápisu k okamžiku 30.01.2026 13:25:21.  
Zápis proveden dne 24.02.2026.

V-2203/2026-702

Pro:

F Vztah bonitovaných půdně ekologických jednotek (BPEJ) k parcelám - **Bez zápisu**

Nemovitosti jsou v územním obvodu, ve kterém vykonává státní správu katastru nemovitostí ČR:  
**Katastrální úřad pro Jihomoravský kraj, Katastrální pracoviště Brno-město, kód: 702.**

Vyhotovil:

Vyhotoveno: 25.03.2026 12:28:30

Český úřad zeměměřický a katastrální - SCD

Poučení: Údaje katastru lze užit pouze k účelům uvedeným v § 1 odst. 2 katastrálního zákona.  
Osobní údaje získané z katastru lze zpracovávat pouze při splnění podmínek obecného nařízení  
o ochraně osobních údajů. Podrobnosti viz <https://cuzk.gov.cz/>.