

Statutární město Brno, městská část Brno-Kníničky

Nová 11

Brno-Kníničky 635 00

Datová schránka: uwcbby15

Žádost o poskytnutí informace ve smyslu zákona č. 106/1999 Sb., o svobodném přístupu k informacím, ve znění pozdějších předpisů.

ŽADATEL:

Datová schránka: [REDACTED]

Věc:

Žádost o zaslání Stavebního povolení vydaného pro akci:
„Rekonstrukce plynovodu: Brno – Kníničky 04 – 09 / 2024“ včetně případných dodatků, zejména však rozsah, postup a harmonogram prací, vše ve smyslu zákona č. 106/1999 Sb., o svobodném přístupu k informacím, ve znění pozdějších předpisů.

Dobrý den,

Jako majitel nemovitosti přímo dotčené výše uvedenými stavebními pracemi a s tím souvisejícím omezením, Vás tímto, ve smyslu zákona č. 106/1999 Sb., o svobodném přístupu k informacím, ve znění pozdějších předpisů, touto cestou žádám o:

- Stavebního povolení vydané pro akci:
„Rekonstrukce plynovodu: Brno – Kníničky 04 – 09 / 2024“
včetně případných dodatků, zejména však rozsah, postup a harmonogram prací

Předem děkuji.

S pozdravem,
[REDACTED]

Datum podání: Datovou schránkou 02.05.2024.



Statutární město Brno
Městská část Brno-Kníničky
Stavební úřad

VÁŠ DOPIS Č. J.:

ZE DNE: 15.01.2024
NAŠE Č. J.: MCBKNI/00691/2024
SPIS. ZN.: S-MCBKNI/00691/2024

VYŘIZUJE: Mgr. Michael Malásek
TELEFON: +420 546 220 051
E-MAIL: malasek@brno-kninicky.cz

DATUM: 17.05.2024
POČET STRAN: 02



Poskytnutí informace

dle zák. č. 106/1999 Sb. o svobodném přístupu k informacím, ve znění pozdějších předpisů (dále jen „zákon o informacích“)

Dne 02.05.2024 byla povinnému Úřadu městské části města Brna, Brno-Kníničky (dále jen „povinný“), žadatelem [REDACTED], doručena žádost o poskytnutí informací dle zák. č. 106/1999 Sb., o svobodném přístupu k informacím, ve znění pozdějších předpisů (dále jen „zákon o informacích“), přičemž žadatel žádá o poskytnutí následujících informací (žadatelovy dotazy jsou uvedeny v původním znění):

Jako majitel nemovitosti přímo dotčené výše uvedenými stavebními pracemi a s tím souvisejícím omezením, Vás tímto, ve smyslu zákona č. 106/1999 Sb., o svobodném přístupu k informacím, ve znění pozdějších předpisů, touto cestou žádám o:

- Stavební povolení vydané pro akci „Rekonstrukce plynovodu: Brno – Kníničky 04-09/2024“, včetně případných dodatků, zejména však rozsah, postup a harmonogram prací.

K dotazu žadatele povinný v příloze tohoto sdělení poskytuje rozhodnutí stavebního úřadu, kterými povolil umístění plynovodní sítě.


- kopii územního rozhodnutí, ev. pod č.j. MCBKNI/00976/2022
- kopii územního rozhodnutí, ev. pod č.j. MCBKNI/00255/2023
- kopii územního rozhodnutí, ev. pod č.j. MCBKNI/00944/2023

Dále k dotazu žadatele povinný přikládá,

- kopie oznámení o zahájení stavby jednotlivých etap dle výše uvedených územních rozhodnutí (ust. § 152 odst. 3 písm. a) stavebního zákona),
- harmonogram stavebních prací zpracovaný zástupci městské části na základě informací realizátora stavby (dostupné na internetových stránkách MČ Brno-Kníničky)

Poučení:

Proti tomuto sdělení lze, v souladu s ustanovením § 16a zákona o informacích, ve lhůtě 30 dnů od jeho doručení podat stížnost, a to prostřednictvím povinného.



Ing. Lukáš Bezděk, v.r.
vedoucí stavebního úřadu

**B | R | N | O**

STAVEBNÍ ÚŘAD, NOVÁ 11, 635 00 BRNO

VÁŠ DOPIS ČJ.:

ZE DNE:

NAŠE ČJ.: MCBKNI/00976/2022

SPIS. ZN.: MCBKNI/01989/2021/LIS

VYŘIZUJE: Ing. Kateřina Lišková

FAX:

TEL.: 546 220 051

MOB:

E-MAIL: liskova@brno-kninicky.cz

DATUM: 07.07.2022

VEŘEJNÁ VYHLÁŠKA ROZHODNUTÍ

ÚZEMNÍ ROZHODNUTÍ č. 3/2022

Dne 15.12.2021 podala společnost GasNet, s.r.o., IČ 27295567, se sídlem Klíšská 940/96, 400 01 Ústí nad Labem, zastoupená na základě plné moci zplnomocněným zástupcem společností GasNet Služby, s.r.o., IČ 27935311, se sídlem Plynárenská 499/1, Zábřovice, 602 00 Brno 2, zastoupenou na základě plné moci společností IGEA s.r.o., IČ 46580514, se sídlem Na Valše 47/3, 702 00, Ostrava, žádost o vydání rozhodnutí o umístění stavby žadatelem nazvané „**Reko MS Brno – K Bukovinám +1**“ umístěné na pozemcích parc. č. 8, 9/3, 10, 11, 12, 18, 21, 26, 27, 31, 41, 43, 44, 46, 48, 51, 58/1, 59/1, 59/2, 60/1, 60/2, 61, 63, 65, 67, 69, 70/2, 71, 72, 73, 75, 77/1, 80, 81, 83, 84, 86, 88/1, 89, 91, 93, 95, 96, 97, 98, 99, 100, 105, 108, 116, 122, 130, 140, 141, 142, 327/2 a 3155 v katastrálním území Kníničky. Žádost byla postupně doplňována. Dnem podání žádosti bylo územní řízení zahájeno.

Popis stavby:

Stavba řeší novou výstavbu plynovodní sítě. Jedná se o stavební obnovu veřejné distribuční sítě plynu STL včetně plynovodních přípojek k jednotlivým nemovitostem a odběrného plynového zařízení, jehož součástí je i hlavní uzávěr plynu, (dále jen "OPZ") na ulici K Bukovinám a U Památníku v Brně-Kníněčkách. Stávající podzemní rozvody plynu budou nahrazeny novými páteřními rozvody plynovodní sítě, které budou uloženy v zemi, a to převážně v komunikaci, nové plynovodní přípojky včetně OPZ budou řešeny individuálně dle dotčené nemovitosti. Napojení na stávající STL plynovod bude proveden v zeleném pásu.

*Stavba je rozdělena na dva inženýrské objekty **OI-01 STL Plynovod** a **OI-02 STL Plynovodní přípojky včetně OPZ**.*

*Inženýrský objekt **OI-01 STL Plynovod** je rozdělen na větev „A“, která bude umístěna na ulici K Bukovinám, větev „B“, která bude umístěna na ulici U Památníku a je vymezená křižovatkou s ulicí K Bukovinám a křižovatkou s ulicí Rekreační a větev „C“, která bude umístěna na ulici U Památníku a je vymezená křižovatkou s ulicí Ondrova a s ulicí K Bukovinám.*

Větev „A“ – ulice K Bukovinám – umístěná na pozemcích parc. č. 3155, 142, 100 a 327/2 v kat. území Kníničky

Nový STL plynovod PE100 RC SDR17,6 d_n225 bude napojen na stávající STL plynovod ocel DN300 na pozemku parc. č. 3155 v kat. území Kníničky. Propoj bude proveden navrtávkou pod tlakem přes uzávěr DN200 (propoj č. 1). Nový STL plynovod PE100 RC SDR17,6 d_n225 bude veden otevřeným výkopem v souběhu se stávající trasou STL plynovodu od místa propoje č. 1 po ulici K Bukovinám k propoji č. 2, který bude proveden na stávající STL plynovod ocel DN300 na pozemku parc. č. 327/2 v kat. území Kníničky. Propoj č. 2 bude proveden navrtávkou pod tlakem přes uzávěr DN200. Nový plynovod bude veden v komunikaci ze zámkové dlažby a ojedinele v zeleném pásu. Stávající potrubí bude odplyněno a

vytěženo. Celková délka větve „A“ STL plynovodu d_n225 uloženého otevřeným výkopem bude cca 360 m. Celkový počet plynovodních přípojek provedených na větvi „A“ je 32 ks, z toho 2 přípojky budou pouze přepojeny a přetlakovány.

Větev „B“ – ulice U Památníku – umístěná na pozemcích parc. č. 100 a 51 v kat. území Kníničky

Nový STL plynovod PE100 RC SDR11 d_n63 bude napojen na větev „A“ v křižovatce ulic K Bukovinám x U Památníku na pozemku parc. č. 100 v kat. území Kníničky. Propoj bude proveden pomocí vysazeného T-kusu. Nový STL plynovod PE100 RC SDR11 d_n63 bude veden otevřeným výkopem ulicí U Památníku v souběhu se stávající trasou od křižovatky ulic K Bukovinám x U Památníku až před objekt č. pop. 178 v Brně – Kníničkách, kde bude ukončen elektrovičkem. Plynovod bude veden v komunikaci v zámkové dlažbě. Stávající potrubí bude odplyněno a vytěženo. Celková délka větve „B“ STL plynovodu d_n63 uloženého otevřeným výkopem bude cca 139 m. Celkový počet plynovodních přípojek provedených na větvi „A“ je 15 ks, z toho 1 přípojka bude pouze přepojena a přetlakována.

Větev „C“ – ulice U Památníku – umístěná na pozemcích parc. č. 100 a 8 v kat. území Kníničky

Nový STL plynovod PE100 RC SDR11 d_n63 bude napojen na větev „A“ v křižovatce ulic K Bukovinám x U Památníku na pozemku parc. č. 100 v kat. území Kníničky. Propoj bude proveden pomocí vysazeného T-kusu. Nový STL plynovod PE100 RC SDR11 d_n63 bude veden otevřeným výkopem ulicí U Památníku v souběhu se stávající trasou od křižovatky ulic K Bukovinám x U Památníku až před objekt č. pop. 189 v Brně – Kníničkách, kde bude ukončen elektrovičkem. Plynovod bude veden v komunikaci v zámkové dlažbě. Stávající potrubí bude odplyněno a vytěženo. Celková délka větve „C“ STL plynovodu d_n63 uloženého otevřeným výkopem bude cca 36 m. Celkový počet plynovodních přípojek provedených na větvi „A“ je 2 ks.

V místech překopů místních komunikací a stávajících sjezdů k jednotlivým nemovitostem bude nové STL plynovodní potrubí uloženo do ochranných trubek PE100 SDR26 d_n90 délky 57 m a do ochranných trubek PE100 SDR26 d_n315 délky 99 m.

Inženýrský objekt **OI-02 STL Plynovodní přípojky včetně OPZ** zahrnuje celkem 49 ks plynovodních přípojek. 45 přípojek bude provedeno z materiálu PE100 RC SDR11 d_n32 , 4 přípojky budou provedeny z materiálu PE100 RC SDR11 d_n40 , budou provozovány o tlakové hladině STL a budou uloženy do otevřeného výkopu. Přípojky budou budovány až k místu stávajícího hlavního uzávěru plynu (HUP), který se ve většině případů nachází ve skříni na fasádě nebo uvnitř připojovaných objektů. Pokud není stávající HUP veřejně přístupný, bude přemístěn na hranici pozemku na veřejně přístupné místo do nadzemní skříňe umístěné v oplocení nebo do fasády. Do skříni budou osazeny nové regulátory. Plynovodní přípojky budou provedeny jako PE100 SDR11 d_n32 délky 271 m (vodorovná délka 205 m, svislá délka 66 m) a jako PE100 SDR11 d_n40 délky 6 m.

V místech překopů místních komunikací a stávajících sjezdů k jednotlivým nemovitostem budou nové STL plynovodní přípojky uloženy do ochranných trubek ocel DN50 s plastovou izolací délky 70 m (pro svislou část přípojky) a do ochranných trubek PE100 SDR26 d_n50 délky 100 m (pro vodorovnou část přípojky).

OPZ bude provedeno jako ocel DN40 s PE ochranou délky 40 m a jako PE100 SDR11 d_n40 délky 50 m místy uložené do ochranných trubek ocel DN65 s PE ochranou délky 60 m.

Potrubí vedené v chodníku bude uloženo s krytím 1,0 m pod niveletou chodníku, potrubí vedené v komunikaci bude uloženo s krytím 1,2 m pod niveletou komunikace, potrubí vedené v nezpevněném povrchu bude uloženo s krytím 0,8 m pod niveletou terénu.

Stávající zrušené potrubí bude rozřezáno, odplyněno a odstraněno ze země, vyjma úseků vedených v ochranných pásmech stromů, nebo ve zpevněném povrchu komunikace. V takových místech bude potrubí uvedeno do bezpečného stavu a zůstane uloženo v zemi

Ochranné pásmo STL plynovodu činí 1 m po obou stranách od vnějšího lince potrubí.

Po dokončení zemních prací výkopů, po uložení plynovodu a záhozu bude travní drn vrácen na své původní místo včetně humusové vrstvy tl. 10 cm, a na místech trvale porostlých travním porostem bude znovu provedeno osetí travním semenem s přesahem 30 cm po obou stranách výkopu. Zpevněné plochy budou uvedeny do původního stavu dle požadavků jednotlivých správců komunikací.

Při realizaci stavby dojde k dočasnému záboru pozemků, a to formou otevřeného výkopu. Všechny otevřené výkopy budou ohrazeny dočasným oplocením a hrazením. Při realizaci bude postupováno tak, aby byl vždy ponechán průjezd pro požární vozidla a záchrannou službu v šířce 3 m. V místech křížení

chodníků bude využita přechodová lávka min. šířky 0,9, lávka bude opatřena zábradlím výšky 1 m, případně oplocením výšky 1,8 m.

Způsob dotčení jednotlivých pozemků předmětnou stavbou:

parc. číslo	vlastník	způsob dotčení					
		vedení hlavního řadu STL	vedení přípojky STL plynu	venkovní rozvody OPZ	ochranné pásmo	HUP stávající	HUP nový
8	Statutární město Brno	ANO	ANO		ANO		
9 /3	██████████		ANO		ANO	ANO	
10	██████████			ANO			
11	██████████			ANO			ANO
12	██████████			ANO			ANO
18	██████████			ANO			ANO
21	██████████		ANO	ANO	ANO		ANO
26	██████████			ANO			
27	██████████			ANO			ANO
31	██████████			ANO			ANO
41	██████████			ANO			ANO
43	██████████			ANO			ANO
44	██████████		ANO	ANO	ANO		ANO
46	██████████			ANO			ANO
48	██████████		ANO		ANO		ANO
51	Statutární město Brno	ANO	ANO	ANO	ANO		ANO
58 /1	██████████		ANO	ANO	ANO		ANO
59 /1	██████████		ANO		ANO	ANO	
59 /2	██████████						ANO
60 /1	██████████			ANO			ANO
60 /2	██████████			ANO			
61	██████████			ANO		ANO	
63	██████████			ANO			ANO
65	██████████			ANO			ANO
67	██████████			ANO			ANO
69	██████████		ANO	ANO	ANO		ANO
70 /2	██████████		ANO		ANO	ANO	
71	██████████			ANO			
72	██████████			ANO			ANO
73	██████████			ANO			ANO
75	██████████			ANO			ANO

77 /1	██████████ ██████████			ANO			ANO
80	██████████			ANO			
81	██████████		ANO		ANO	ANO	
83	██████████		ANO		ANO	ANO	
84	██████████ ██████████		ANO		ANO	ANO	
86	██████████ ██████████		ANO		ANO	ANO	
88 /1	██████████ ██████████		ANO		ANO		
89	██████████ ██████████			ANO			ANO
91	██████████			ANO			ANO
93	██████████			ANO			ANO
95	██████████			ANO			ANO
96	██████████			ANO			ANO
97	██████████		ANO		ANO	ANO	
98	██████████		ANO		ANO	ANO	
99	██████████ ██████████		ANO		ANO	ANO	
100	██████████	ANO	ANO	ANO	ANO		ANO
105	██████████			ANO			ANO
108	██████████ ██████████ ██████████			ANO			ANO
116	██████████ ██████████			ANO			ANO
122	██████████			ANO			ANO
130	██████████			ANO			ANO
140	Statutární město Brno			ANO			
141	Statutární město Brno				ANO		ANO
142	Statutární město Brno	ANO			ANO		
327 /2	Statutární město Brno	ANO			ANO		
3155	Statutární město Brno	ANO			ANO		

Úřad městské části města Brna, Brno-Kníničky, stavební úřad (dále jen "stavební úřad"), jako stavební úřad příslušný podle ust. § 13 odst. 1 písm. c) zákona č. 183/2006 Sb., o územním plánování a stavebním řádu (stavební zákon), ve znění pozdějších předpisů (dále jen "stavební zákon"), a správní orgán věcně a místně příslušný dle ust. § 10 a ust. § 11 odst. 1 písm. b) zákona č. 500/2004 Sb., správní řád, ve znění pozdějších předpisů (dále jen "správní řád"), posoudil návrh podle ustanovení § 90 stavebního zákona a na základě tohoto posouzení vydává podle ust. § 92 odst. 1 stavebního zákona a podle vyhlášky č. 503/2006 Sb., o podrobnější úpravě územního rozhodování, územního opatření a stavebního řádu, v platném znění,

rozhodnutí o umístění stavby

pro stavbu stavebníkem nazvanou „Reko MS Brno – K Bukovinám +1“ umístěnou na pozemcích parc. č. 8, 9/3, 10, 11, 12, 18, 21, 26, 27, 31, 41, 43, 44, 46, 48, 51, 58/1, 59/1, 59/2, 60/1, 60/2, 61, 63, 65, 67, 69, 70/2, 71, 72, 73, 75, 77/1, 80, 81, 83, 84, 86, 88/1, 89, 91, 93, 95, 96, 97, 98, 99, 100, 105, 108, 116, 122, 130, 140, 141, 142, 327/2 a 3155 v katastrálním území Kníničky.

Pro umístění a provedení stavby se stanoví tyto podmínky:

1. Stavba bude umístěna na pozemcích parc. č. 8, 9/3, 10, 11, 12, 18, 21, 26, 27, 31, 41, 43, 44, 46, 48, 51, 58/1, 59/1, 59/2, 60/1, 60/2, 61, 63, 65, 67, 69, 70/2, 71, 72, 73, 75, 77/1, 80, 81, 83, 84, 86, 88/1, 89, 91, 93, 95, 96, 97, 98, 99, 100, 105, 108, 116, 122, 130, 140, 141, 142, 327/2, 3155 v kat. území Kníničky tak, jak je zakresleno ve výkrese ozn. C3 – koordinační situace stavby (2 části) – zpracované v měřítku 1:500 tvořícím součást projektové dokumentace vypracované společností IGEA s.r.o., IČ 46580514, se sídlem Na Valše 47/3, 702 00, Ostrava, a ověřené Ing. Petrem Zímou, autorizovaným inženýrem pro technologická zařízení staveb, ČKAIT 1005964.
2. Musí být splněny podmínky pro případné pažení výkopu dané zejména nařízením vlády č. 591/2006 Sb., o bližších minimálních požadavcích na bezpečnost a ochranu zdraví při práci na staveništích a nařízením vlády č. 136/2016 Sb.
3. Výkop bude zpětně zasypan štěrkopískem a hutněn po vrstvách tl. max. 30 cm.
4. Únosnost pláně vozovky, parkoviště a sjezdu musí být minimálně $E_{def2} = 45$ MPa, únosnost pláně chodníku a cyklostezky musí minimálně $E_{def2} = 30$ MPa.
5. Předláždění komunikací bude provedeno dle výkresu ozn. C4 – Situace povrchových úprav (2 části) – zpracované v měřítku 1:500 tvořícím součást projektové dokumentace vypracované společností IGEA s.r.o., IČ 46580514, se sídlem Na Valše 47/3, 702 00, Ostrava, a ověřené Ing. Petrem Zímou, autorizovaným inženýrem pro technologická zařízení staveb, ČKAIT 1005964.
6. Po dokončení zemních prací, výkopů po uložení kabelových souborů a záhozu bude provedena finální úprava povrchu do původního stavu s využitím shodné technologické úpravy povrchu.
7. Sousední pozemky nebudou prováděním stavby dotčeny.
8. Před zahájením prací na stavbě budou v prostoru staveniště polohově a výškově vyznačeny vedení všech podzemních a nadzemních inženýrských sítí včetně jejich ochranných pásem. Stavebník provede důslednou koordinaci s vlastníky (příp. správci) stávajících podzemních a nadzemních sítí. Stavebník si vyžádá aktuální stav těchto sítí, resp. si požádá o aktualizaci vyjádření těch správců a vlastníků inženýrských sítí, jejichž platnost skončí před zahájením stavebních prací. V průběhu stavebních prací budou respektovány podmínky stanovené ve vyjádření dotčených vlastníků a správců inženýrských sítí.
9. Při provádění stavby, bouracích, stavebních a montážních prací budou dodrženy požadavky zákona č. 309/2006 Sb., kterými se upravují další požadavky bezpečnosti a ochrany zdraví při práci v pracovněprávních vztazích a o zajištění bezpečnosti a ochrany zdraví při činnosti nebo poskytování služeb mimo pracovněprávní vztahy (zákon o zajištění dalších podmínek bezpečnosti a ochrany zdraví při práci), NV č. 591/2006 Sb., o bližších minimálních požadavcích na bezpečnost a ochranu zdraví při práci na staveništích a NV č. 362/2005 Sb., o bližších požadavcích na bezpečnost a ochranu zdraví při práci na pracovištích s nebezpečím pádu z výšky nebo do hloubky.
10. Při provádění stavby budou dodržena ustanovení vyhlášky č. 268/2009 Sb., o technických požadavcích na stavby, v platném znění, upravující požadavky na provádění stavebních konstrukcí a technických zařízení staveb, a na ně navazující ustanovení příslušných českých technických norem.
11. Stavba bude prováděna dodavatelsky stavebním podnikatelem, tj. osobou oprávněnou k provádění stavebních nebo montážních prací jako předmětu své činnosti podle zvláštních právních předpisů, který při realizaci zabezpečí odborné vedení provádění stavby stavbyvedoucím.

12. Stavebník je povinen oznámit stavebnímu úřadu min. 10 dní před započítím provádění stavby:
 - název a sídlo stavebního podnikatele včetně dokladu o jeho oprávnění k činnosti (výpis z obchodního rejstříku, resp. živnostenský list),
 - jméno a příjmení stavbyvedoucího včetně kontaktu na něj a dokladu o jeho autorizaci (podle zákona č. 360/1992 Sb., o výkonu povolání autorizovaných architektů a o výkonu povolání autorizovaných inženýrů a techniků činných ve výstavbě, ve znění pozdějších předpisů),
 - termín zahájení stavby (den, měsíc, rok).
13. Každá změna stavebního podnikatele nebo stavbyvedoucího v průběhu stavby bude neprodleně oznámena stavebnímu úřadu.
14. Stavba bude viditelně označena štítkem o jejím povolení (tabulka „Stavba povolena“). Štítek musí být chráněn před povětrnostními vlivy, aby údaje na něm uvedené zůstaly čitelné. Štítek je třeba ponechat na místě stavby až do dokončení stavby, případně do vydání kolaudačního souhlasu.
15. Pro stavbu budou použity jen takové výrobky, materiály a konstrukce, jejichž vlastnosti z hlediska způsobilosti stavby pro navržený účel zaručí, že stavba při správném provedení a běžné údržbě po dobu předpokládané existence splní požadavky na mechanickou odolnost a stabilitu, požární bezpečnost, hygienu, ochranu zdraví a životního prostředí, bezpečnost při udržování a užívání stavby, ochranu proti hluku a na úsporu energie a ochranu tepla. Doklady prokazující shodu vlastností použitých výrobků s požadavky na stavby budou doloženy k žádosti o vydání kolaudačního souhlasu.
16. Zhotovitel je povinen vést přehledně záznamy o stavbě (stavební deník). U staveb, kde jsou stavebníky organizace, příp. právnické osoby, musí být označeno, kdo je stavebníkem, kdo stavbu provádí, jméno stavbyvedoucího a doba provádění stavby.
17. **Skládování materiálu je možné pouze na vlastním pozemku. O případné povolení skládky materiálu (např. kontejneru na stavební suť, umístění výkopku zeminy) na veřejném prostranství je nutno požádat Úřad městské části města Brna, Brno-Kníničky o zvláštní užívání veřejného prostranství a přihlásit se k místnímu poplatku za užívání veřejného prostranství.**
18. Veškerý sypký materiál skladovaný v souvislosti s prováděním stavby bude zakrýván.
19. Za účelem minimalizace prašnosti na území stavby je investor povinen přijmout adekvátní opatření (skrápět, zakrývat, omezit ukládání sypkých materiálů, zejména jemných frakcí, provádět očistu vozidel před výjezdem na veřejné komunikace) a to po celou dobu stavby.
20. Během stavby bude dodržen volný průjezd pro požární, sanitní a pohotovostní vozidla v min. šíři vozovky 3 m.
21. Provoz na přilehlých komunikacích nesmí být prováděním stavby narušen.
22. Práce budou prováděny takovým způsobem, aby v jejich průběhu nedocházelo ke znečišťování či poškozování veřejných komunikací. Před zahájením stavebních prací bude provedeno pasportní foto dotčených a přilehlých komunikací. Při znečištění komunikací je stavebník povinen zajistit jejich očištění.
23. Samotnou stavební činností nesmí být zabráněno přístupům ke vchodům a vjezdům přilehlých staveb a pozemků i k zařízením, které z důvodu bezpečnostních, požárních nebo provozních musí být stále přístupné (uzávěry, vstupy do inženýrských sítí aj.).
24. Odpady vzniklé při realizaci stavby musí být využity nebo zneškodněny v souladu se zákonem č. 541/2020 Sb., o odpadech, v platném znění. Doklady o jejich zneškodnění budou vyžadovány u závěrečné kontrolní prohlídky stavby.

25. Stavba bude dokončena do 5 let ode dne nabytí právní moci tohoto rozhodnutí.
26. Stavebník je povinen při přípravě a provádění stavby respektovat ustanovení § 152 stavebního zákona.
27. Pro dohled stavebního úřadu nad prováděním stavby byly stanoveny kontrolní prohlídky stavby realizované po dokončení těchto dílčích etap výstavby:
- provedení výkopů
 - závěrečná kontrolní prohlídka
- Stavebník je povinen ohlašovat stavebnímu úřadu fáze výstavby podle plánu kontrolních prohlídek stavby, umožnit provedení kontrolní prohlídky, a pokud tomu nebrání vážné důvody, této prohlídce se zúčastnit.
28. Při nedodržení projektového řešení se stavebník (investor) vystavuje nebezpečí postihu finančními sankcemi dle ust. § 178 až ust. § 183 stavebního zákona.
29. Před ukončením stavby ve smyslu ust. § 119 a násl. stavebního zákona požádá stavebník stavební úřad o vydání kolaudačního souhlasu.
30. K závěrečné kontrolní prohlídce stavebník předloží zejména:
- geodetické zaměření stavby,
 - dokumentaci skutečného provedení stavby, pokud došlo ke změně,
 - popis a zdůvodnění provedených odchylek od stavebního povolení,
 - stavební deník se záznamy pravidelných kontrolních prohlídek stavby,
 - výsledky předepsaných zkoušek (zejména vytyčovací výkres stavby, revizní zprávu plynovodního potrubí, kontrolních zkoušek ztuhnutí),
 - atesty materiálů,
 - souhlasná stanoviska dotčených orgánů.
31. Budou dodrženy podmínky stanovené ve stanovisku Odboru investičního Magistrátu města Brna, se sídlem Kounicova 67, 601 67 Brno, č.j. MMB/0512581/2021 (sp. zn. OI/MMB/0512581/2021) ze dne 18.11.2021:
- 1. Investiční záměry:**
 - OI MMB Oddělení předprojektové přípravy staveb a kontroly zajišťující přípravu investiční výstavby statutárního města Brna eviduje v předmětné lokalitě investiční záměr Vstupní objekt s parkovištěm pro Zoo a požaduje jej respektovat.
 - 2. Koordinace výkopových prací**
 - Při projednávání a provádění stavby budou dodržena ustanovení vyhlášky 8/2009.
 - Výkopové práce na veřejném prostranství nesmí být realizovány v zimním období, tj. od 01.12. kalendářního roku do 28.02. následujícího kalendářního roku.
 - Stavba bude koordinována s těmito dalšími stavbami zařazenými v harmonogramu:
 - o Brno, K Bukovinám, rek. VN, NN, DTS, II, (ul. K Bukovinám, Nová, Rekreační, U Památníku), investor E.GD, a.s., v realizaci,
 - o GO VO Brno, Kníničky (ul. K Bukovinám, Rekreační, U Kaple, U Památníku), investor Technické sítě Brno, a.s., realizace 2021,
 - o Metropolitní optická síť Brno-Kníničky, investor Městská část Brno-Kníničky, realizace 2022,
 - o Brno, Ondrova, rek. NN III, (ul. K Bukovinám, K Lesu, Ondrova, Rekreační, U Kaple, U Památníku), investor E.GD, a.s., realizace 2022,
 - o Brno, Rekreační, p. VN, DTS Paracentrum, investor E.GD, a.s., realizace 2022
 - o Nový vstupní areál ZOO Brno (ul. Ondrova, Rekreační) investor statutární město Brno, realizace 2022-2024
 - o REKO STL RS Kníničky-Rekreační, investor GasNet, s.r.o., realizace 2023
 - o Souvislá údržba vozovky ul. Rekreační (úsek: č. or. 4 – č. or. 9), investor Brněnské komunikace a.s., realizace 2023,

Po realizaci akce: Souvislá údržba vozovky ul. Rekreační (úsek: č. or. 4 – č. or. 9), nebude možno po dobu min. 4 let zasahovat výkopovými pracemi do nových komunikačních ploch v ochranné lhůtě.

- Stavebník podá na OI MMB žádost o souhlas k záboru veřejného prostranství pro výkopové práce dle čl. 5 vyhlášky 8/2009 nejpozději 30 dnů před zahájením užívání veřejného prostranství.
- Stavebník předá na Odbor městské informatiky Magistrátu města Brna zaměření skutečného provedení stavby.

3. Vodohospodářská infrastruktura

- Bude respektováno vyjádření provozovatele vodohospodářské infrastruktury společnosti Brněnské vodárny a kanalizace, a.s. (dále BVK, a.s.) č.j. BVK/220815/2021 ze dne 11.10.2021.
- Budou respektována ochranná pásma vodovodů a kanalizací pro veřejnou potřebu dle zákona č. 274/2001 Sb., o vodovodech a kanalizacích pro veřejnou potřebu, ve znění pozdějších předpisů.
- Při projektování a realizaci stavby bude dodržena ČSN 73 6005 – Prostorové uspořádání sítí technického vybavení.

32. Budou dodrženy podmínky stanovené ve stanovisku Odboru životního prostředí Magistrátu města Brna, se sídlem Kounicova 67, 601 67 Brno, které je součástí koordinovaného stanoviska Odboru územního plánování a rozvoje Magistrátu města Brna, č.j. MMB/0525199/2021/Zak (sp. zn. 4100/OÚPR/MMB/0525199/2021) ze dne 12.11.2021:

Z hlediska ochrany ovzduší dle zákona č. 201/2012 Sb., o ochraně ovzduší, v platném znění:

Referát ochrany ovzduší OŽP MMB vyžaduje, aby při provádění navržených prací byla důsledně dodržována technická a organizační opatření k omezení prašnosti a to zejména:

- kropení vzniklých prašných ploch stavenišť (zejména v době suchého a větrného počasí)
- pravidelná kontrola čistoty dotčených příjezdových komunikací na stavenišť a v případě způsobeného znečištění jejich okamžitá důkladná očista
- kontrola čistoty vozidel a stavebních strojů před výjezdem ze stavenišť a v případě zjištěného znečištění jejich důkladná očista
- skladování sypkých stavebních materiálů na takových místech a takovým způsobem, aby nedocházelo k jejich roznosu do okolního prostředí vlivem větru
- řezání stavebních materiálů (dlažby, asfaltu, betonu apod.) pomocí řezaček s vodní clonou (tzv. mokrých řezaček)
- omezování větrné eroze deponie zemin (např. včasnou výsadbou zeleně na plochách k tomu určených)

Z hlediska odpadového hospodářství a hydrogeologie dle zákona č. 185/2001 Sb., o odpadech, ve znění pozdějších předpisů:

- OŽP MMB upozorňuje, že zákonem č. 541/2020 Sb., o odpadech byl zrušen předcházející zákon č. 185/2001 Sb., včetně všech jeho prováděcích právních předpisů. K novému zákonu o odpadech byla vydána vyhláška č. 8/2021 Sb., Katalog odpadů a vyhláška č. 273/2021 Sb., o podrobnostech nakládání s odpady.
- OŽP MMB dále upozorňuje na povinnost dodržování hierarchie způsobů nakládání s odpady dle § 3 zákona o odpadech. Stavební a demoliční odpady je třeba přednostně nabídnout k využití před odstraněním na skládku. Průběžná evidence odpadů včetně doložení způsobu nakládání (využití, odstranění) musí být původcem odpadů vedena v rozsahu ustanovení § 94 zákona o odpadech.
- Pokud dojde v souvislosti se stavebními pracemi k omezení možnosti svozu komunálního odpadu od občanů (včetně svozu separovaných složek komunálního odpadu) oznamte tuto skutečnost na OŽP MMB s uvedením začátku a ukončení prací, včetně přesného určení dotčené oblasti, a to na e-mailovou adresu: ozp@brno.cz.

Z hlediska ochrany přírody a krajiny dle zákona č. 114/1992 Sb., o ochraně přírody a krajiny, ve znění pozdějších předpisů:

- Při realizaci stavby bude dodržována ČSN 839061 Vegetační úpravy – ochrana stromů, porostů a ploch pro vegetaci při stavebních činnostech a ČSN 839031 Travníky a jejich zakládání.
- V případě kácení dřevin rostoucích mimo les je dle § 8 odst. 1 zákona č. 114/1992 Sb., o ochraně přírody a krajiny, ve znění pozdějších předpisů, a s charakteristikou dle § 3 vyhlášky 189/2013 Sb., o ochraně dřevin a povolování jejich kácení, ve znění pozdější změny, nutné povolení orgánu ochrany přírody, na základě žádosti vlastníka.
- Zároveň OŽP MMB upozorňuje, že se v blízkosti stavby nachází významná plocha zeleně č. 186–U památníku, která je ve správě ÚMČ Brno-Kníničky.

33. Budou dodrženy podmínky stanovené ve vyjádření Odboru životního prostředí a dopravy Úřadu městské části měst Brna, Brno-Bystrc, se sídlem nám. 28. dubna 60, 635 00 Brno, č.j. 22-13601/ZP (sp. zn. OŽPD/D/0128/22) ze dne 21.01.2022:

Z hlediska dopravy:

- Bude dodržována vyhláška č. 15/2007 Sb. o ochraně zeleně v městě Brně. Zeleň v blízkosti stavby bude chráněna v souladu s technickou normou ČSN 83 9061 – Ochrana stromů, porostů a vegetačních ploch při stavebních pracích.

Z hlediska dopravy:

- Umístění inženýrských sítí do místních komunikací podléhá povolení ke zvláštnímu užívání komunikace dle ust. § 25 zákona č. 13/1997 Sb., o pozemních komunikacích, ve znění pozdějších předpisů.
- Samotná realizace – výkopové práce zasahující místní komunikace taktéž podléhají povolení ke zvláštnímu užívání komunikace (výkopové práce), podle ust. § 25 zákona č. 13/1997 Sb., o pozemních komunikacích, ve znění pozdějších předpisů.

34. Budou dodrženy podmínky stanovené v rozhodnutí Odboru životního prostředí a dopravy Úřadu městské části měst Brna, Brno-Bystrc, se sídlem nám. 28. dubna 60, 635 00 Brno, č.j. 22-00118/ZP (sp. zn. OŽPD/ZUK/1757-21) ze dne 04.01.2022:

- ZUK se povoluje na dobu životnosti uložených sítí.
- Uložení inženýrských sítí v silničním pozemku bude provedeno dle stanovených podmínek Brněnských komunikací, a.s., ze dne 08.11.2021, zn.: 3100/BKOM/24528/2021 a dle stanoviska Odboru správy majetku MMB ze dne 12.11.2021.
- Kabelové rozvody budou uloženy v souladu s ČSN 73 6005 - Prostorové uspořádání sítí technického vybavení.
- Toto rozhodnutí nenahrazuje povolení ke zvláštnímu užívání komunikace podle ust. § 25 odst. 6 písm. c) bod 3 zákona o pozemních komunikacích (provádění výkopových prací), o které zhotovitel požádá příslušný silniční správní úřad s minimálně jednoměsíčním předstihem.
- Minimálně jeden měsíc před realizací požádá zhotovitel zdejší Odbor životního prostředí a dopravy o zábor veřejné zeleně, bude-li při provádění výkopových prací dotčena také zeleň.
- Platnost tohoto povolení se stanovuje na dobu 1 rok ode dne nabytí právní moci tohoto rozhodnutí. Pokud do této doby nebude vydáno územní rozhodnutí, případně stavební povolení, pozbývá toto povolení platnosti.

35. Dále budou dodrženy podmínky vlastníků a správců dopravní a technické infrastruktury, vlastníků a správců pozemků dotčených stavbou:

- vyjádření statutárního města Brna, městské části Brno-Kníničky, se sídlem Nová 11, 635 00 Brno, č.j. MCBKNI/001594/2021 ze dne 30.11.2021,
- Vyjádření Odboru správy Majetku, Magistrátu města Brna, se sídlem Husova 3, 601 67 Brno, č.j. MMB/0600208/2021 ze dne 12.11.2021,
- stanovisko provozovatele vodohospodářské infrastruktury společnosti Brněnské vodárny a kanalizace, a.s., se sídlem Pisárecká 555/1a, 603 00 Brno, č.j. BVK/220815/2021 ze dne 11.10.2021,
- vyjádření společnosti Technické sítě a.s., se sídlem Barvířská 5, 602 00 Brno, zn. TSB/12469/2021 ze dne 02.11.2021,
- vyjádření společnosti Brněnské komunikace, a.s., se sídlem Renneská třída 787/1a, 639 00 Brno-Štýřice, č.j. BKOM/24528/2021 (sp. zn. 3100/BKOM/24528/2021) ze dne 08.11.2021,
- stanovisko Správy a údržby silnic Jihomoravského kraje, se sídlem Žerotínovo náměstí 449/3, 602 00 Brno, zn. 20688/2021/HrMi ze dne 12.10.2021,
- vyjádření společnosti CETIN a.s., se sídlem Českomoravská 2510/19, Libeň 190 00 Praha 9, č.j. 811286/21 ze dne 07.10.2023,
- vyjádření společnosti EG.D, a.s., se sídlem Lidická 1873/36, Černá Pole, 602 00 Brno, Poskytování informací k sítím, Hády 968/2, 614 00 Brno, zn. B6941-26143285 ze dne 19.10.2021.

Účastníkem územního řízení je ve smyslu ust. § 27 odst. 1 písm. a) správního řádu žadatel, tj. společnost GasNet, s.r.o., IČ 27295567, se sídlem Klíšská 940/96, 400 01 Ústí nad Labem.

Odůvodnění

Dne 15.12.2021 podala společnost GasNet, s.r.o., IČ 27295567, se sídlem Klíšská 940/96, 400 01 Ústí nad Labem, zastoupená na základě plné moci zplnomocněným zástupcem společností GasNet Služby, s.r.o., IČ 27935311, se sídlem Plynářská 499/1, Zábřovice, 602 00 Brno 2, zastoupenou na základě plné moci společností IGEA s.r.o., IČ 46580514, se sídlem Na Valše 47/3, 702 00, Ostrava, žádost o vydání rozhodnutí o umístění stavby žadatelem nazvané „**Reko MS Brno – K Bukovinám +1**“ umístěné na pozemcích parc. č. 8, 9/3, 10, 11, 12, 18, 21, 26, 27, 31, 41, 43, 44, 46, 48, 51, 58/1, 59/1, 59/2, 60/1, 60/2, 61, 63, 65, 67, 69, 70/2, 71, 72, 73, 75, 77/1, 80, 81, 83, 84, 86, 88/1, 89, 91, 93, 95, 96, 97, 98, 99, 100, 105, 108, 116, 122, 130, 140, 141, 142, 327/2 a 3155 v katastrálním území Kníničky. Žádost byla postupně doplňována. Dnem podání žádosti bylo územní řízení zahájeno.

Veřejnou vyhláškou stavební úřad oznámil podle ust. § 87 odst. 1 stavebního zákona zahájení územního řízení účastníkům řízení vymezeným dle ust. § 85 odst. 2 písm. a), b) stavebního zákona a jednotlivě účastníkům řízení podle ust. § 85 odst. 1 písm. a), b) stavebního zákona a dotčeným orgánům státní správy opatřením č.j. MCBKNI/00593/2022 ze dne 11.05.2022 a současně stavební úřad upustil při projednání žádosti od ústního projednání podle ust. § 87 odst. 1 stavebního zákona, neboť jsou mu dobře známy poměry v území a žádost poskytovala dostatečný podklad pro posouzení záměru. Účastníci řízení byli v oznámení o zahájení řízení poučeni, že mohou za stanovených podmínek podávat námítky proti záměru žadatele. Dále byli účastníci poučeni, že jsou ve svých námítkách povinni uvést skutečnosti, které zakládají jejich postavení jako účastníka řízení, a důvody podání námitek. K námítkám, které nesplňují uvedené požadavky, stavební úřad nepřihlédne.

Nejdříve stavební úřad posoudil podanou žádost a její přílohy v souladu s ust. § 86 stavebního zákona a konstatuje, že mu byli žadatelem doloženy veškeré podklady pro vydání rozhodnutí o umístění předmětné stavby.

Žádost o vydání územního rozhodnutí byla doložena následujícími vyjádřeními, stanovisky, závaznými stanovisky, rozhodnutími dotčených orgánů a vlastníků dopravní a technické infrastruktury v souladu s ust. § 86 odst. písm. 2 b), c) a d) stavebního zákona:

- vyjádření Stavebního referátu Majetkového odboru Magistrátu města Brna, se sídlem Malinovského nám. 3, 601 67 Brno, č.j. MMB/0512578/2021 (sp. zn. 6300/MO/MMB/0512578/2021) ze dne 08.11.2021,
- vyjádření statutárního města Brna, městské části Brno-Kníničky, se sídlem Nová 11, 635 00 Brno, č.j. MCBKNI/001594/2021 ze dne 30.11.2021,
- vyjádření Odboru správy Majetku, Magistrátu města Brna, se sídlem Husova 3, 601 67 Brno, č.j. MMB/0600208/2021 ze dne 12.11.2021,
- stanovisku Odboru investičního Magistrátu města Brna, se sídlem Kounicova 67, 601 67 Brno, č.j. MMB/0512581/2021 (sp. zn. OI/MMB/0512581/2021) ze dne 18.11.2021,
- koordinované stanovisko Odboru územního plánování a rozvoje Magistrátu města Brna, č.j. MMB/0525199/2021/Zak (sp. zn. 4100/OÚPR/MMB/0525199/2021) ze dne 12.11.2021,
- vyjádření Odboru životního prostředí a dopravy Úřadu městské části měst Brna, Brno-Bystrc, se sídlem nám. 28. dubna 60, 635 00 Brno, č.j. 22-13601/ZP (sp. zn. OŽPD/D/0128/22) ze dne 21.01.2022,
- rozhodnutí Odboru životního prostředí a dopravy Úřadu městské části měst Brna, Brno-Bystrc, se sídlem nám. 28. dubna 60, 635 00 Brno, č.j. 22-00118/ZP (sp. zn. OŽPD/ZUK/1757-21) ze dne 04.01.2022,
- stanovisko společnosti Brněnské vodárny a kanalizace, a.s., se sídlem Pisárecká 555/1a, 603 00 Brno, č.j. BVK/220815/2021 ze dne 11.10.2021,
- vyjádření společnosti Technické sítě a.s., se sídlem Barvířská 5, 602 00 Brno, zn. TSB/12469/2021 ze dne 02.11.2021,
- vyjádření společnosti Brněnské komunikace, a.s., se sídlem Renneská třída 787/1a, 639 00 Brno-Štýřice, č.j. BKOM/24528/2021 (sp. zn. 3100/BKOM/24528/2021) ze dne 08.11.2021,
- stanovisko Správy a údržby silnic Jihomoravského kraje, se sídlem Žerotínovo náměstí 449/3, 602 00 Brno, zn. 20688/2021/HrMi ze dne 12.10.2021,

- vyjádření společnosti CETIN a.s., se sídlem Českomoravská 2510/19, Libeň 190 00 Praha 9, č.j. 811286/21 ze dne 07.10.2023,
- vyjádření společnosti EG.D, a.s., se sídlem Lidická 1873/36, Černá Pole, 602 00 Brno, Poskytování informací k sítím, Hády 968/2, 614 00 Brno, zn. B6941-26143285 ze dne 19.10.2021,
- vyjádření Archeologického ústavu Akademie věd ČR, Brno, se sídlem Čechyňská 363/19, 602 00 Brno, č.j. ARUB/6931/2021 ze dne 4.10.2021,
- vyjádření příspěvkové organizace Veřejná zeleň města Brna, se sídlem Kounicova 1013/16a, 602 00 Brno, zn. S/1262/21 ze dne 12.10.2021,
- vyjádření Povodí Moravy, s.p., se sídlem Dřevařská 11, 602 00 Brno, zn. PM-43150/2021/5203/MZ ze dne 01.11.2021,
- vyjádření Dopravního podniku města Brna, a.s., se sídlem Hlinky 64/151, Pisárky, 603 00 Brno, zn. 17841/2021/5040 ze dne 08.10.2021,
- vyjádření Krajského ředitelství policie Jihomoravského kraje, Odboru správy majetku se sídlem Kounicova 24, 611 32 Brno č.j. KRPB-1305-451/ČJ-2021-0600MN-MAT ze dne 11.10.2021,
- závazné stanovisko Sekce nakládání s majetkem Ministerstva obrany, odboru ochrany územních zájmů a státního odborného dozoru, se sídlem Tychonova 1, 160 01 Praha 6, sp. zn. 119162/2021-1150-OÚZ-BR ze dne 11.10.2021,
- vyjádření společnosti T-Mobile Czech Republic a.s., se sídlem Tomíčková 2144/1, 148 00 Praha 4, zn. E56799/21 ze dne 12.11.2021,
- vyjádření společnosti Vodafone Czech Republic a.s., se sídlem Náměstí Junkových 2, 155 00 Praha 5, zn. 210922-1017340111 ze dne 22.09.2021,
- vyjádření společnosti České Radiokomunikace a.s., se sídlem Skokanská 2117/1, 169 00 Praha 6, zn. UPTS/OS/285871/2021 ze dne 23.09.2021,
- vyjádření společnosti SITEL, spol. s r.o., se sídlem Baarova 957/15, 140 00 Praha 4, zn. 1112103801 ze dne 22.09.2021,
- vyjádření společnosti Quantcom, a.s. (dříve Dial Telecom, a.s.), se sídlem Křižíkova 237/36a, 186 00 Praha 8, zn. BM948651 ze dne 27.09.2021,
- vyjádření společnosti NetDataComm, s.r.o., se sídlem Nebovidy 223, 664 48 Nebovidy, ze dne 08.11.2021,
- vyjádření společnosti itself s.r.o., se sídlem Pálavské nám. 4343/11, 628 00 Brno, č.j.21/004977 ze dne 15.10.2021,
- odsouhlasení projektové dokumentace společností GasNet Služby, s.r.o., se sídlem Plynárenská 499/1, 657 02 Brno, zastupující společnost GasNet, s.r.o., se sídlem Klíšská 940, 401 17 Ústí nad Labem, zn. 7700103528 ze dne 26.11.2021.

Stanoviska dotčených orgánů byla zkoordinována a zahrnuta do podmínek tohoto rozhodnutí.

Stavební úřad poskytl účastníkům řízení možnost vyjádřit se před vydáním rozhodnutí ke všem podkladům pro vydání rozhodnutí v souladu s ust. § 36 odst. 3 správního řádu. Účastníci řízení byli dále poučeni o možnosti nahlížet do správního spisu a seznamovat se s podklady pro vydání rozhodnutí po celou dobu řízení.

Žadatel v řízení prokázal, že má k pozemkům parc. č. 8, 9/3, 10, 11, 12, 18, 21, 26, 27, 31, 41, 43, 44, 46, 48, 51, 58/1, 59/1, 59/2, 60/1, 60/2, 61, 63, 65, 67, 69, 70/2, 71, 72, 73, 75, 77/1, 80, 81, 83, 84, 86, 88/1, 89, 91, 93, 95, 96, 97, 98, 99, 100, 105, 108, 116, 122, 130, 140, 141, 142, 327/2, 3155 v katastrálním území Kníničky, na kterých je stavba nazvaná „Reko MS Brno – K Bukovinám +1“ umístěna, vlastnické nebo jiné než vlastnické právo.

Z podkladů pro vydání rozhodnutí o umístění stavby je zřejmé, že žadatel zahrnul a zohlednil v doložené projektové dokumentaci stanoviska dotčených orgánů a zpracoval navrhované řešení záměru tak, že je tato v souladu s požadavky dotčených orgánů. Žadatel dále záměr předem projednal s vlastníky pozemků, na kterých se záměr nachází, aby byly tyto pozemky v co nejmenší míře záměrem zatíženy, a aby trasování záměru bylo v rámci možností řešením nejracionálnějším.

V souladu s ust. § 90 stavební úřad dále posuzuje, zda je záměr v souladu s požadavky stavebního zákona a jeho prováděcích právních předpisů, zejména s obecnými požadavky na využívání území, s požadavky na veřejnou dopravní nebo technickou infrastrukturu k možnosti a způsobu napojení nebo k podmínkám dotčených ochranných a bezpečnostních pásem a s požadavky zvláštních právních předpisů a se závaznými stanovisky, popřípadě s rozhodnutími dotčených orgánů podle zvláštních právních předpisů nebo tohoto zákona, popřípadě s výsledkem řešení rozporů.

Stavební úřad konstatuje, že předmětná stavba je umístována v souladu s požadavky stavebního zákona a jeho prováděcích předpisů, zejména pak s obecnými požadavky na využívání území, tj. s vyhláškou č. 501/2006 Sb., o obecných požadavcích na využívání území, ve znění pozdějších předpisů (dále jen „vyhláška č. 501/2006 Sb.“), a vyhláškou č. 268/2009 Sb., o technických požadavcích na stavby, ve znění pozdějších předpisů. U posuzované stavby se neposuzují vzájemné odstupy staveb ve smyslu ust. § 25 vyhlášky č. 501/2006 Sb. Stavba splňuje požadavky na požární ochranu staveb a není způsobila zastínit okolní pozemky či stavby. Posuzovaná stavba je svým charakterem podzemní a nadzemní stavbou technické infrastruktury (plynovodní vedení včetně přípojek, HUP) která z urbanistického a architektonického hlediska nenaruší charakter okolní zástavby.

Stavební úřad posuzuje soulad s územně plánovací dokumentací a s cíli a úkoly územního plánování u stavebních záměrů, pro které se nevydává závazné stanovisko podle ust. § 96b stavebního zákona. Pro předmětný záměr bylo vydáno dne 12.11.2021 Odborem územního plánování a rozvoje Magistrátu města Brna v souladu s ust. § 96b stavebního zákona souhlasné závazné stanovisko, tedy stavební úřad v předmětné věci neposuzuje soulad záměru s územně plánovací dokumentací a s cíli a úkoly územního plánování.

Umístěním záměru dále nebude negativně ovlivněno životní prostředí, resp. působení záměru na životní prostředí nebude extenzivně ovlivňovat okolní pozemky. K žádosti byla doložena potřebná stanoviska a kladná vyjádření dotčených orgánů pověřených ochranou jednotlivých složek životního prostředí – stanovisko Odboru životního prostředí Magistrátu města Brna, se sídlem Kounicova 67, 601 67 Brno, které je součástí koordinovaného stanoviska Odboru územního plánování a rozvoje Magistrátu města Brna, č.j. MMB/0525199/2021/Zak (sp. zn. 4100/OÚPR/MMB/0525199/2021) ze dne 12.11.2021 Odboru životního prostředí a dopravy Úřadu městské části měst Brna, Brno-Bystrc, se sídlem nám. 28. dubna 60, 635 00 Brno, č.j. 22-13601/ZP (sp. zn. OŽPD/D/0128/22) ze dne 21.01.2022. Žádný z dotčených orgánů neshledal objektivní důvod pro nepovolání záměru.

Stavba je svým stavebně technickým řešením a vymezeným účelem takovým typem stavby, který nebude obtěžovat své okolí nad míru přiměřenou poměrům ani hlukem, prachem či vibracemi. Stavba je stavbou technické infrastruktury, která bude sloužit k bezprostřední obsluze území a na něm umístěných staveb.

Navrhovaný záměr je svým charakterem stavbou, která nezhorší podmínky pro využívání sousedních nemovitostí nad míru přiměřenou poměrům, a zároveň provedením stavby nemůže dojít k jakémukoliv zvýšení hlukové zátěže či jiných imisí sousedních objektů. V průběhu řízení nebyly uplatněny žádné námitky účastníků řízení, které by znemožnily podané žádosti vyhovět. Ochranné pásmo dotčených sítí technické infrastruktury bude respektováno. Do podmínek územního rozhodnutí byla zapracována stanoviska vlastníků/správců dotčené technické a dopravní infrastruktury.

S ohledem na výše uvedené stavební úřad rozhodl tak, jak je uvedeno ve výroku rozhodnutí.

Účastníky územního řízení jsou v souladu s ust. § 85 odst. 1 písm. a) stavebního zákona žadatel, tj. společnost **GasNet, s.r.o.**, IČ 27295567, se sídlem Klíšská 940/96, 400 01 Ústí nad Labem, zastoupená na základě plné moci zplnomocněným zástupcem společností GasNet Služby, s.r.o., IČ 27935311, se sídlem Plynárenská 499/1, Zábrdovice, 602 00 Brno 2, a v souladu s ust. § 85 odst. 1 písm. b) stavebního zákona, obec, na jejímž území má být požadovaný záměr uskutečněn, což je **statutární město Brno**, Dominikánské nám. 196/1, 601 67 Brno, zastoupené starostkou městské části Brno-Kníničky, Lenkou Ištvanovou, Nová 11, 635 00 Brno.

Dále jsou účastníky územního řízení ve smyslu ust. § 85 odst. 2 písm. a) stavebního zákona vlastníci pozemků nebo staveb, na kterých má být požadovaný záměr uskutečněn, nejsou-li sami žadatelé, nebo ti, kteří mají jiná věcná práva k těmto pozemkům, což jsou:

- **statutární město Brno**, IČ 44992785 se sídlem Dominikánské nám. 196/1, 601 67 Brno, zastoupené Majetkovým odborem Magistrátu města Brna, se sídlem Malinovského nám. 3, 601 67 Brno, jako vlastníci pozemků parc. č. 8, 51, 100, 142, 327/2 a 3155 v kat. území Kníničky, na kterých bude předmětná stavba umístěna,
- **statutární město Brno**, IČ 44992785, se sídlem Dominikánské nám. 196/1, 601 67 Brno, zastoupené statutárním městem Brnem, městskou částí Brno-Kníničky, se sídlem Nová 92/11, Kníničky, 635 00 Brno 35, jako vlastníci pozemků 140 a 141 v kat. území Kníničky, na kterých bude předmětná stavba umístěna, a jako vlastníci objektu rodinného domu č. pop. 92 v Brně-Kníničkách, na kterém má být požadovaný záměr uskutečněn,
- [REDAKCE], jako vlastníci pozemků parc. č. 9/3 a 11 v kat. území Kníničky, jako spoluvlastníci pozemku parc. č. 10 v kat. území Kníničky, na kterých bude předmětná stavba umístěna, a jako spoluvlastníci objektů rodinných domů č. pop. 189 a č. pop. 108 v Brně-Kníničkách, na kterých má být požadovaný záměr uskutečněn,
- [REDAKCE] jako spoluvlastníci pozemku parc. č. 10 v kat. území Kníničky, na kterém bude předmětná stavba umístěna, a jako spoluvlastníci objektu rodinného domu č. pop. 108 v Brně-Kníničkách, na kterém má být požadovaný záměr uskutečněn,
- [REDAKCE] jako spoluvlastníci pozemku parc. č. 18 v kat. území Kníničky, na kterém bude předmětná stavba umístěna, a jako spoluvlastníci objektu rodinného domu č. pop. 189 v Brně-Kníničkách, na kterém má být požadovaný záměr uskutečněn,
- [REDAKCE] jako spoluvlastníci pozemku parc. č. 12 v kat. území Kníničky, na kterém bude předmětná stavba umístěna, a jako spoluvlastníci objektu rodinného domu č. pop. 112 v Brně-Kníničkách, na kterém má být požadovaný záměr uskutečněn,
- [REDAKCE] jako spoluvlastníci pozemku parc. č. 12 v kat. území Kníničky, na kterém bude předmětná stavba umístěna, a jako spoluvlastníci objektu rodinného domu č. pop. 112 v Brně-Kníničkách, na kterém má být požadovaný záměr uskutečněn,
- [REDAKCE] jako spoluvlastníci pozemku parc. č. 18 v kat. území Kníničky, na kterém bude předmětná stavba umístěna,
- [REDAKCE] jako vlastníci pozemku parc. č. 21 v kat. území Kníničky na kterém bude předmětná stavba umístěna, a jako vlastníci objektu rodinného domu č. pop. 116 v Brně-Kníničkách, na kterém má být požadovaný záměr uskutečněn,
- [REDAKCE] jako spoluvlastníci pozemků parc. č. 26 a 27 v kat. území Kníničky na kterých bude předmětná stavba umístěna, a jako spoluvlastníci objektu rodinného domu č. pop. 134 v Brně-Kníničkách, na kterém má být požadovaný záměr uskutečněn,
- [REDAKCE] jako spoluvlastníci pozemků parc. č. 26 a 27 v kat. území Kníničky na kterých bude předmětná stavba umístěna, a jako spoluvlastníci objektu rodinného domu č. pop. 134 v Brně-Kníničkách, na kterém má být požadovaný záměr uskutečněn,
- [REDAKCE] jako vlastníci pozemku parc. č. 31 v kat. území Kníničky na kterém bude předmětná stavba umístěna, a jako vlastníci objektu rodinného domu č. pop. 107 v Brně-Kníničkách, na kterém má být požadovaný záměr uskutečněn,
- [REDAKCE] jako spoluvlastníci pozemku parc. č. 41 v kat. území Kníničky, na kterém bude předmětná stavba umístěna, a jako spoluvlastníci objektu rodinného domu č. pop. 109 v Brně-Kníničkách, na kterém má být požadovaný záměr uskutečněn,
- [REDAKCE] jako spoluvlastníci pozemku parc. č. 41 v kat. území Kníničky, na kterém bude předmětná stavba umístěna, a jako spoluvlastníci objektu rodinného domu č. pop. 109 v Brně-Kníničkách, na kterém má být požadovaný záměr uskutečněn,

- [REDACTED], jako spoluvlastník pozemku parc. č. 43 v kat. území Kníničky, na kterém bude předmětná stavba umístěna, a jako spoluvlastník objektu rodinného domu č. pop. 113 v Brně-Kníničkách, na kterém má být požadovaný záměr uskutečněn,
- [REDACTED] jako spoluvlastník pozemku parc. č. 43 v kat. území Kníničky, na kterém bude předmětná stavba umístěna, a jako spoluvlastník objektu rodinného domu č. pop. 113 v Brně-Kníničkách, na kterém má být požadovaný záměr uskutečněn,
- [REDACTED] jako vlastník pozemku parc. č. 44 v kat. území Kníničky, na kterém bude předmětná stavba umístěna,
- [REDACTED] jako spoluvlastník pozemku parc. č. 46 v kat. území Kníničky, na kterém bude předmětná stavba umístěna, a jako vlastník objektu rodinného domu č. pop. 119 v Brně-Kníničkách, na kterém má být požadovaný záměr uskutečněn,
- [REDACTED], jako vlastník pozemku parc. č. 48 v kat. území Kníničky, na kterém bude předmětná stavba umístěna, a jako vlastník objektu rodinného domu č. pop. 188 v Brně-Kníničkách, na kterém má být požadovaný záměr uskutečněn,
- [REDACTED] jako spoluvlastník pozemku parc. č. 58/1 v kat. území Kníničky, na kterém bude předmětná stavba umístěna,
- [REDACTED], jako spoluvlastník pozemku parc. č. 58/1 v kat. území Kníničky, na kterém bude předmětná stavba umístěna,
- [REDACTED], jako vlastník pozemků parc. č. 59/1, 59/2, 60/1 a 60/2 v kat. území Kníničky, na kterých bude předmětná stavba umístěna, a jako vlastník objektů rodinných domů č. pop. 71 a 185 v Brně-Kníničkách, na kterých má být požadovaný záměr uskutečněn,
- [REDACTED], jako vlastník pozemku parc. č. 61 v kat. území Kníničky, na kterém bude předmětná stavba umístěna, a jako vlastník objektu rodinného domu č. pop. 126 v Brně-Kníničkách, na kterém má být požadovaný záměr uskutečněn,
- [REDACTED] jako spoluvlastník pozemku parc. č. 63 v kat. území Kníničky, na kterém bude předmětná stavba umístěna,
- [REDACTED] jako spoluvlastník pozemku parc. č. 63 v kat. území Kníničky, na kterém bude předmětná stavba umístěna,
- [REDACTED], jako spoluvlastník pozemku parc. č. 65 v kat. území Kníničky, na kterém bude předmětná stavba umístěna,
- [REDACTED], jako spoluvlastník pozemku parc. č. 65 v kat. území Kníničky, na kterém bude předmětná stavba umístěna,
- [REDACTED] jako spoluvlastník pozemku parc. č. 67 v kat. území Kníničky, na kterém bude předmětná stavba umístěna,
- [REDACTED], jako spoluvlastník pozemku parc. č. 67 v kat. území Kníničky, na kterém bude předmětná stavba umístěna,
- [REDACTED], jako spoluvlastník pozemků parc. č. 69 a 70/2 v kat. území Kníničky, na kterém bude předmětná stavba umístěna, a jako spoluvlastník objektu rodinného domu č. pop. 118 v Brně-Kníničkách, na kterém má být požadovaný záměr uskutečněn,
- [REDACTED], jako spoluvlastník pozemků parc. č. 69 a 70/2 v kat. území Kníničky, na kterém bude předmětná stavba umístěna, a jako spoluvlastník objektu rodinného domu č. pop. 118 v Brně-Kníničkách, na kterém má být požadovaný záměr uskutečněn,
- [REDACTED] jako spoluvlastník pozemku parc. č. 70/2 v kat. území Kníničky, na kterém bude předmětná stavba umístěna,
- [REDACTED] jako vlastník pozemků parc. č. 71 a parc. č. 72 v kat. území Kníničky, na kterých bude předmětná stavba umístěna, a jako vlastník objektu rodinného domu č. pop. 105 v Brně-Kníničkách, na kterém má být požadovaný záměr uskutečněn,

- [REDACTED], jako vlastník pozemku parc. č. 73 v kat. území Kníničky, na kterém bude předmětná stavba umístěna, a jako vlastník objektu rodinného domu č. pop. 101 v Brně-Kníničkách, na kterém má být požadovaný záměr uskutečněn,
- [REDACTED], jako vlastník pozemku parc. č. 75 v kat. území Kníničky, na kterém bude předmětná stavba umístěna, a jako vlastník objektu rodinného domu č. pop. 99 v Brně-Kníničkách, na kterém má být požadovaný záměr uskutečněn,
- [REDACTED] jako spoluvlastník pozemku parc. č. 77/1 v kat. území Kníničky, na kterém bude předmětná stavba umístěna, a jako spoluvlastník objektu rodinného domu č. pop. 97 v Brně-Kníničkách, na kterém má být požadovaný záměr uskutečněn,
- [REDACTED] jako spoluvlastník pozemku parc. č. 77/1 v kat. území Kníničky, na kterém bude předmětná stavba umístěna, a jako spoluvlastník objektu rodinného domu č. pop. 97 v Brně-Kníničkách, na kterém má být požadovaný záměr uskutečněn,
- [REDACTED] jako vlastník pozemku parc. č. 80 v kat. území Kníničky, na kterém bude předmětná stavba umístěna, a jako vlastník objektu rodinného domu č. pop. 95 v Brně-Kníničkách, na kterém má být požadovaný záměr uskutečněn,
- [REDACTED] jako vlastník pozemku parc. č. 81 v kat. území Kníničky, na kterém bude předmětná stavba umístěna, a jako vlastník objektu rodinného domu č. pop. 93 v Brně-Kníničkách, na kterém má být požadovaný záměr uskutečněn,
- [REDACTED], jako vlastník pozemku parc. č. 83 v kat. území Kníničky, na kterém bude předmětná stavba umístěna, a jako vlastník objektu rodinného domu č. pop. 194 v Brně-Kníničkách, na kterém má být požadovaný záměr uskutečněn,
- [REDACTED], jako spoluvlastník pozemku parc. č. 84 v kat. území Kníničky, na kterém bude předmětná stavba umístěna,
- [REDACTED] jako spoluvlastník pozemku parc. č. 84 v kat. území Kníničky, na kterém bude předmětná stavba umístěna,
- [REDACTED] jako spoluvlastník pozemku parc. č. 86 a parc. č. 88/1 v kat. území Kníničky, na kterých bude předmětná stavba umístěna, a jako spoluvlastník objektu rodinného domu č. pop. 89 v Brně-Kníničkách, na kterém má být požadovaný záměr uskutečněn,
- [REDACTED] jako spoluvlastník pozemku parc. č. 86 a parc. č. 88/1 v kat. území Kníničky, na kterých bude předmětná stavba umístěna, a jako spoluvlastník objektu rodinného domu č. pop. 89 v Brně-Kníničkách, na kterém má být požadovaný záměr uskutečněn,
- [REDACTED] jako spoluvlastník pozemku parc. č. 89 v kat. území Kníničky, na kterém bude předmětná stavba umístěna, a jako spoluvlastník objektu rodinného domu č. pop. 87 v Brně-Kníničkách, na kterém má být požadovaný záměr uskutečněn,
- [REDACTED] jako spoluvlastník pozemku parc. č. 89 v kat. území Kníničky, na kterém bude předmětná stavba umístěna, a jako spoluvlastník objektu rodinného domu č. pop. 87 v Brně-Kníničkách, na kterém má být požadovaný záměr uskutečněn,
- [REDACTED], jako vlastník pozemku parc. č. 91 a parc. č. 130 v kat. území Kníničky, na kterých bude předmětná stavba umístěna, a jako vlastník objektů rodinných domů č. pop. 85 a č. pop. 94 v Brně-Kníničkách, na kterých má být požadovaný záměr uskutečněn,
- [REDACTED], jako vlastník pozemku parc. č. 93 v kat. území Kníničky, na kterém bude předmětná stavba umístěna,
- [REDACTED] jako vlastník pozemku parc. č. 95 v kat. území Kníničky, na kterém bude předmětná stavba umístěna, a jako vlastník objektu rodinného domu č. pop. 81 v Brně-Kníničkách, na kterém má být požadovaný záměr uskutečněn,
- [REDACTED], jako vlastník pozemku parc. č. 96 v kat. území Kníničky, na kterém bude předmětná stavba umístěna, a jako

- vlastník objektu rodinného domu č. pop. 79 v Brně-Kníničkách, na kterém má být požadovaný záměr uskutečněn,
- [REDACTED] jako spoluvlastník pozemků parc. č. 97 a 98 v kat. území Kníničky, na kterých bude předmětná stavba umístěna, a jako spoluvlastník objektů rodinných domů č. pop. 75 a č. pop. 77 v Brně-Kníničkách, na kterých má být požadovaný záměr uskutečněn,
 - [REDACTED] jako spoluvlastník pozemků parc. č. 97 a 98 v kat. území Kníničky, na kterých bude předmětná stavba umístěna, a jako spoluvlastník objektů rodinných domů č. pop. 75 a č. pop. 77 v Brně-Kníničkách, na kterých má být požadovaný záměr uskutečněn,
 - [REDACTED], jako spoluvlastník pozemku parc. č. 99 v kat. území Kníničky, na kterém bude předmětná stavba umístěna,
 - [REDACTED] [REDACTED] [REDACTED] [REDACTED] [REDACTED] [REDACTED] [REDACTED] [REDACTED] [REDACTED] [REDACTED] jako spoluvlastník pozemku parc. č. 99 v kat. území Kníničky, na kterém bude předmětná stavba umístěna,
 - [REDACTED] jako vlastník pozemku parc. č. 105 v kat. území Kníničky, na kterém bude předmětná stavba umístěna,
 - [REDACTED] jako spoluvlastník pozemku parc. č. 108 v kat. území Kníničky, na kterém bude předmětná stavba umístěna,
 - [REDACTED], jako spoluvlastník pozemku parc. č. 108 v kat. území Kníničky, na kterém bude předmětná stavba umístěna,
 - [REDACTED], jako spoluvlastník pozemku parc. č. 108 v kat. území Kníničky, na kterém bude předmětná stavba umístěna,
 - [REDACTED] jako spoluvlastník pozemku parc. č. 116 v kat. území Kníničky, na kterém bude předmětná stavba umístěna, a jako spoluvlastník objektu rodinného domu č. pop. 97 v Brně-Kníničkách, na kterém má být požadovaný záměr uskutečněn,
 - [REDACTED] [REDACTED] [REDACTED] [REDACTED] [REDACTED] [REDACTED] [REDACTED] [REDACTED] [REDACTED] [REDACTED], jako spoluvlastník pozemku parc. č. 116 v kat. území Kníničky, na kterém bude předmětná stavba umístěna, a jako spoluvlastník objektu rodinného domu č. pop. 97 v Brně-Kníničkách, na kterém má být požadovaný záměr uskutečněn,
 - [REDACTED] jako vlastník pozemku parc. č. 122 v kat. území Kníničky, na kterém bude předmětná stavba umístěna,
 - [REDACTED]
 - [REDACTED] jako osoba, která má věcné břemeno k pozemkům parc. č. 10 a 11 v kat. území Kníničky, na kterých bude předmětná stavba umístěna, a jako osoba, která má věcné břemeno k objektu rodinného domu č. pop. 108 v Brně-Kníničkách, na kterém má být požadovaný záměr uskutečněn,
 - [REDACTED]
 - [REDACTED] jako osoba, která má věcné právo k pozemku parc. č. 21 v kat. území Kníničky, na kterém bude předmětná stavba umístěna, a jako osoba, která má věcné břemeno k objektu rodinného domu č. pop. 116 v Brně-Kníničkách, na kterém má být požadovaný záměr uskutečněn,
 - [REDACTED]
 - [REDACTED] jako osoba, která má věcné právo k pozemku parc. č. 44 v kat. území Kníničky, na kterém bude předmětná stavba umístěna,
 - [REDACTED]
 - [REDACTED] jako osoba, která má věcné břemeno k pozemkům parc. č. 59/1 a 59/2 v kat. území Kníničky, na kterých bude předmětná stavba umístěna, a jako osoba, která má věcné břemeno k objektu rodinného domu č. pop. 71 v Brně-Kníničkách, na kterém má být požadovaný záměr uskutečněn,
 - [REDACTED]
 - [REDACTED], jako osoba, která má věcné břemeno k pozemku parc. č. 65 v kat. území Kníničky, na kterém bude předmětná stavba umístěna,
 - [REDACTED]
 - [REDACTED] jako osoba, která má věcné břemeno k pozemku parc. č. 108 v kat. území Kníničky, na kterém bude předmětná stavba umístěna,
 - [REDACTED]
 - [REDACTED], jako osoba, která má věcné břemeno k pozemku parc. č. 99 v kat. území Kníničky, na kterém bude předmětná stavba umístěna,

- společnost **EG.D, a.s.**, IČ 28085400, se sídlem Lidická 1873/36, Černá Pole, 602 00 Brno 2, jako osoba, která má věcné břemeno k pozemkům parc. č. 59/1, 60/1 a 69 v kat. území Kníničky, na kterých bude předmětná stavba umístěna,
- společnost **Quantcom, a.s.**, IČ 28175492, se sídlem Křižíkova 237/36a, Karlín, 186 00, Praha 8, jako osoba, která má věcné břemeno k pozemkům parc. č. 51 a 327/2 v kat. území Kníničky, na kterých bude předmětná stavba umístěna.

Dále jsou účastníky územního řízení ve smyslu ust. § 85 odst. 2 písm. b) stavebního zákona osoby, jejichž vlastnické nebo jiné věcné právo k sousedním stavbám anebo sousedním pozemkům nebo stavbám na nich může být územním rozhodnutím přímo dotčeno, což jsou:

- **statutární město Brno**, IČ 44992785, se sídlem Dominikánské nám. 196/1, 601 67 Brno, zastoupené Odborem investičním Magistrátu města Brna, se sídlem Kounicova 67a, 601 67 Brno, jako vlastník stavbou dotčené vodohospodářské infrastruktury,
- **vlastníci sousedních pozemků** parc. č. 5, 13/1, 29, 42, 45, 74, 79, 112, 144/4, 325 a 3764 v kat. území Kníničky,
- společnost **Technické sítě Brno**, IČ 25512285, se sídlem Barviřská 5, 602 00 Brno, jako vlastník dotčeného veřejného osvětlení,
- společnost **EG.D, a.s.**, IČ 28085400, se sídlem Lidická 1873/36, Černá Pole, 602 00 Brno 2, jako vlastník dotčeného vedení elektrické energie,
- společnost **CETIN, a.s.**, IČ 04084063, se sídlem Českomoravská 2510/19, 190 00 Praha 9, jako vlastník stavbou dotčeného telekomunikačního vedení,
- **statutární město Brno**, IČ 44992785, se sídlem Dominikánské nám. 196/1, 601 67 Brno, zastoupené statutárním městem Brnem, městskou částí Brno-Kníničky, se sídlem Nová 92/11, Kníničky, 635 00 Brno 35, jako vlastník dotčeného vedení optické sítě.

Práva a oprávněné zájmy dalších osob nemohou být tímto rozhodnutím přímo dotčena.

Poučení

Proti výroku územního rozhodnutí se mohou účastníci řízení odvolat **ve lhůtě 15 dnů ode dne jeho oznámení** k Odboru územního a stavebního řízení Magistrátu města Brna podáním u zdejšího správního orgánu. Odvolání se podává s potřebným počtem stejnopisů tak, aby jeden stejnopis zůstal správnímu orgánu, a aby každý účastník dostal jeden stejnopis. Nepodá-li účastník potřebný počet stejnopisů, vyhotoví je správní orgán na náklady účastníka (dle ust. § 82 odstavec 2 správního řádu). Včas a řádně podané odvolání má v souladu s ust. 85 odst. 1 správního řádu odkladný účinek.

Odvolání musí mít náležitosti uvedené v ust. § 37 odstavec 2 zákona č. 500/2004 Sb., správní řád, ve znění pozdějších předpisů a musí obsahovat údaje o tom, proti kterému výroku rozhodnutí směřuje, v jakém rozsahu ho napadá a v čem je spatřován rozpor s právními předpisy nebo nesprávnost výroku nebo řízení, jež mu předcházelo. Odvolání jen proti části Odůvodnění je nepřipustné (dle ust. § 82 odstavec 1 a 2 správního řádu).

Územní rozhodnutí nepozbývá platnosti:

- a) bylo-li na základě žádosti podané v době jeho platnosti vydáno pravomocné stavební povolení nebo jiné obdobné rozhodnutí podle tohoto zákona nebo zvláštních právních předpisů, nebo nabylo-li v době jeho platnosti právních účinků souhlas s provedením ohlášeného stavebního záměru,
- b) bylo-li v době jeho platnosti započato s využitím území pro stanovený účel v případech, kdy se povolovací rozhodnutí nebo jiný úkon nevzdává,
- c) vzniklo-li na základě oznámení stavebního záměru posouzeného autorizovaným inspektorem podaného v době platnosti právo stavební záměr realizovat, nebo
- d) byla-li na základě návrhu veřejnoprávní smlouvy nahrazující stavební povolení podaného v době jeho platnosti uzavřena tato veřejnoprávní smlouva a tato veřejnoprávní smlouva nabyla účinnosti.

otisk úředního razítka

Ing. Lukáš Bezděk, v.r.
vedoucí stavebního úřadu

Toto oznámení musí být vyvěšeno nejméně po dobu 15 dnů.

Vyvěšeno na úřední desce dne:	08.07.2022
Předpokládané datum sejmutí den:	26.07.2022
Sejmuto z úřední desky dne:
Zveřejněno způsobem umožňujícím dálkový přístup dne:	08.07.2022
Ukončení zveřejnění umožňující dálkový přístup dne:	26.07.2022

Razítko a podpis orgánu, který potvrzuje vyvěšení a sejmutí oznámení.

Poplatek:

- Správní poplatek podle zákona č. 634/2004 Sb., o správních poplatcích, ve znění pozdějších předpisů, ve výši 1000,- Kč stanovený podle položky 17 odst. 1 písm. e) Sazebníku správních poplatků, za vydání rozhodnutí o umístění stavby, byl uhrazen dne 28.06.2022 (variabilní symbol 1408000182).

Příloha:

- ověřené situační výkresy
- ověřenou dokumentaci stavby si stavebník vyzvedne po nabytí právní moci tohoto rozhodnutí na pracovišti Úřadu městské části města Brna, Brno-Kniničky, stavební úřad, Nová 11, 635 00 Brno.

Doručí se:

Účastníci územního řízení

ve smyslu ust. § 85 odst. 1 písm. a) stavebního zákona (prostřednictvím datové schránky)

- GasNet Služby, s.r.o., IDDS: jnnyjs6, Plynárenská 499/1, 657 02 Brno, zastupující společnost GasNet, s.r.o., se sídlem Klíšská 940, 401 17 Ústí nad Labem,

ve smyslu ust. § 85 odst. 1 písm. b) stavebního zákona (prostřednictvím interní pošty)


- starostka městské části města Brno-Kniničky, Lenka Ištvanová, Nová 11, 635 00 Brno, zastupující statutární město Brno, Dominikánské náměstí 196/1, 601 67 Brno

ve smyslu ust. § 85 odst. 2 písm. a) stavebního zákona (prostřednictvím interní pošty)

- městská částí města Brno-Kniničky, Nová 11, 635 00 Brno, zastupující statutární město Brno, Dominikánské náměstí 196/1, 601 67 Brno

ve smyslu ust. § 85 odst. 2 písm. a) stavebního zákona (prostřednictvím datové schránky)

- Magistrát města Brna, Majetkový odbor, IDDS: a7kbrn, Malinovského nám.3, 601 67 Brno, zastupující statutární město Brno, Dominikánské nám. 196/1, 601 67 Brno,



ve smyslu ust. § 85 odst. 2 písm. b) stavebního zákona (prostřednictvím veřejné vyhlášky)

- Magistrát města Brna, Odbor investiční, Kounicova 67a, 601 67 Brno, zastupující statutární město Brno, Dominikánské nám. 196/1, 601 67 Brno,
- vlastníci pozemků a staveb na pozemcích parc. č. 5, 13/1, 29, 42, 45, 74, 79, 112, 144/4, 325 a 3764 v kat. území Kníničky
- Technické sítě Brno, a.s., Barvířská 5, 602 00 Brno 2
- EG.D, a.s., Lidická 1873/36, Černá Pole, 602 00 Brno 2
- CETIN a.s., Českomoravská 2510/19, 190 00 Praha 9
- městská část města Brna, Brno-Kníničky, Nová 11, 635 00 Brno, zastupující statutární město Brno, Dominikánské náměstí 196/1, 601 67 Brno

Dotčené orgány (prostřednictvím datové schránky)

- Magistrát města Brna, Odbor územního plánování a rozvoje, IDDS: a7kbrn, Kounicova 67, 601 67 Brno
- Magistrát města Brna, Odbor životního prostředí, IDDS: a7kbrn, Kounicova 67, 601 67 Brno
- Magistrát města Brna, Odbor vodního a lesního hospodářství a zemědělství, IDDS: a7kbrn, Kounicova 67, 601 67 Brno
- Úřad městské části města Brna, Brno-Bystrc, Odbor životního prostředí a dopravy, IDDS: 6kibw39 nám. 28. dubna 60, 635 00 Brno 35

Na vědomí (prostřednictvím datové schránky)

- IGEA s.r.o., IDDS: 58iqf7e, Na Valše 47/3, Přívoz, 702 00 Ostrava 2

Na vědomí (prostřednictvím veřejné vyhlášky)

- Ministerstvo obrany, Sekce nakládání s majetkem, odbor ochrany územních zájmů a státního odborného dozoru, oddělení ochrany územních zájmů, pracoviště OÚZ Brno, Svatoplukova 2687/84, 662 10 Brno
- Brněnské komunikace, a.s., Renneská třída 787/1a, 639 00 Brno-Štýřice
- Brněnské vodárny a kanalizace, a.s., Pisárecká 555/1a, Pisárky, 603 00 Brno
- Archeologický ústav Akademie věd České republiky, Brno, v. v. i., Čechyňská 363/19, 602 00 Brno 2
- Správa a údržba silnic Jihomoravského kraje, Žerotínovo náměstí 449/3, 602 00 Brno, zastupující Jihomoravský kraj, Žerotínovo náměstí 449/3, Veveří, 601 82 Brno
- Magistrát města Brna, Odbor správy majetku, Husova 3, 601 67 Brno
- Magistrát města Brna, Odbor městské informatiky, Malinovského nám. 3, 601 67 Brno



STAVEBNÍ ÚŘAD, NOVÁ 11, 635 00 BRNO

VÁŠ DOPIS ČJ.:

ZE DNE:

NAŠE ČJ.: MCBKNI/00255/2023

SPIS. ZN.: MCBKNI/01206/2022/BEZ

VYŘIZUJE: Ing. Lukáš Bezděk

TEL.: 546 220 051

E-MAIL: bezdek@brno-kniny.cz

DATUM: 20.06.2023

VEŘEJNÁ VYHLÁŠKA ROZHODNUTÍ

ÚZEMNÍ ROZHODNUTÍ č. 2/2023

Dne 15.08.2022 podala společnost GasNet, s.r.o., IČ 27295567, Klíšská 940/96, Klíše, 400 01 Ústí nad Labem, zastoupená na základě plné moci zplnomocněným zástupcem společností GasNet Služby, s.r.o., IČ 27935311, se sídlem Plynárenská 499/1, Zábřovice, 602 00 Brno, zastoupená na základě plné moci zplnomocněným zástupcem společností GASAG spol. s r.o., IČ 44016727, se sídlem V Újezdech 559/2, Medlánky, 621 00 Brno 21, žádost o vydání rozhodnutí o umístění stavby žadatelem nazvané „**REKO MS BRNO - ONDROVA + 1, Č. STAVBY 7700103480**“ umístěné na pozemcích parc. č. 1, 2, 4, 7/1, 7/2, 7/3, 9/1, 16, 19, 22, 23, 24/1, 24/2, 106, 110, 114, 118, 120, 124, 126, 128, 132, 133, 134, 135, 136, 142, 144/1, 145/1, 145/2, 146, 148/1, 148/2, 150, 152, 154/1, 156, 158, 160, 163, 165, 167, 169, 171, 174, 176, 178, 180, 181, 182, 183/1, 184, 186/1, 191, 193, 195, 197, 200/1, 202, 203/3, 204, 205/1, 207, 209/1, 210/1, 211, 212, 214/2, 215, 216, 217, 218, 219/1, 221/1, 222/1, 222/2, 223/1, 223/2, 223/3, 224/1, 224/3, 224/4, 224/5, 224/7, 225, 227, 230/1, 232, 234, 236, 238, 240, 241, 245/1, 246/1, 247/1, 250, 253/1, 274/1, 275/1, 276/2, 280, 283, 285, 287, 289, 291, 294, 313, 327/2, 455/40 a 3219 v kat. území Kníničky. Žádost byla postupně doplňována. Dnem podání žádosti bylo územní řízení zahájeno.

Popis stavby:

Stavba řeší výstavbu nové plynovodní sítě. Jedná se o stavební obnovu veřejné distribuční sítě plynu STL včetně plynovodních přípojek k jednotlivým nemovitostem na ulici Ondrova, Nová a K Lesu v Brně-Kníničkách. Stávající podzemní NTL rozvody plynu budou nahrazeny novými páteřními rozvody STL plynovodní sítě, které budou uloženy v zemi, a to převážně v komunikaci a chodníku.

Zároveň se s hlavními rozvody budou řešeny nové plynovodní přípojky včetně odběrného plynového zařízení individuálně dle jednotlivých nemovitostí. Na ulici K Lesu bude stávající NTL distribuční plynovodní síť pouze přetlakována na STL distribuční plynovodní síť. U přetlakovaných plynovodních přípojek bude do stávajících objektů HUP vždy vsazen regulátor tlaku plynu.

Stavba je rozdělena na následující inženýrské objekty:

- SO 01 REKO PLYNOVODŮ
- SO 02 REKO PLYNOVODNÍCH PŘÍPOJEK A OPZ

Popis jednotlivých stavebních objektů:

SO 01 REKO PLYNOVODŮ

Nový STL plynovod PE DN 90 bude napojen na stávající STL ocelový plynovod DN 300 v křižovatce Ondrova - U Luhu. Nový plynovod bude převážně umístěn do stávající trasy vtahováním do stávajícího potrubí a ukončí se propojením na stávající STL ocelový plynovod DN 300 v křižovatce Ondrova -

Rekreační. Do ulice K Lesu budou z nového plynovodu vysazeny odbočky, které budou propojeny na stávající plynovody, které budou včetně přípojek přetlakovány na STL. Do ulice Nová bude z nového plynovodu vysazena odbočka PE DN 63. Tento plynovod bude vtažen do stávajícího ocelového potrubí a za poslední přípojkou zaslepen.

Potrubí bude uloženo v hloubce do 1,5 m s krytím min. 1,0 m (v komunikaci min. 1,2 m). Min. šířka rýhy 1,0 m. Kolmé stěny výkopu budou zabezpečeny příloženým pažením plným. Vedle rýhy bude ponechán volný prostor min. 0,5 m po obou stranách. Šířka rýhy v místech montáže ohybů bude rozšířena podle potřeby tak, aby nedošlo k poškození a potrubí bylo bezpečně uloženo na dno rýhy. Dno rýhy bude upraveno tak, aby potrubí leželo v celé délce na jejím dně.

Výkopy v místě propoje, instalaci škrtícího zařízení budou mít min. rozměry 3,0 x 1,5 m s hloubkou výkopu 0,5 m pod dno potrubí. Místo pro instalaci škrtícího bude vzdáleno min. 1,0 m od místa propoje. Výkopek bude ukládán min. 0,5 m od hrany výkopu a odvážen na mezideponii. Výkopy v místě odstavení staré a napojení nové přípojky budou mít min. rozměry 1,5 x 1,5 m s hloubkou výkopu 0,5 m pod dno potrubí. Výkopek bude ukládán min. 0,5 m od hrany výkopu.

Trasa staveništní dopravy bude vedena ul. Ondrova, Nová, K Lesu, K Bukovinám a Rekreační s tonáží vozidel odpovídající aktuálnímu dopravnímu značení.

Ochranné pásmo STL plynovodu činí 1 m po obou stranách od vnějšího líce potrubí.

VĚTEV A - ulice Ondrova - umístěná na pozemcích parc. č. 24/2, 142, 222/1, 222/2, 223/1, 223/2, 224/1, 224/3, 224/4, 327/2, 455/40 v kat. území Kníničky

Tato plynovodní větev bude mít celkovou délku 714 m, z toho část dlouhá 299,5 m bude provedena z PE 100 SDR 17,6, dimenze 90*5,2 mm a část dlouhá 414,5 m bude provedena z PE 100 SDR 17,6, dimenze 90*5,2 mm SLM.

Nový STL plynovod PE DN 90 bude napojen na pozemku parc. č. 327/2 v kat. území Kníničky navrtávkou na stávající STL ocelový plynovod DN 300 v křižovatce ulic Ondrova - Rekreační (před objektem č. pop. 159 umístěným na pozemku parc. č. 24/1 v kat. území Kníničky). Od napojení je plynovod veden po pozemcích parc. č. 327/2 a 24/2 v kat. území Kníničky přes komunikaci na ul. Rekreační do chodníku při ulici Ondrova, kde je umístěn trasový uzávěr PE 90. Za trasovým uzávěrem umístěným na pozemku parc. č. 24/2 v kat. území Kníničky bude plynovod vtažován po pozemku parc. č. 24/2 v kat. území Kníničky do stávajícího ocelového plynovodu DN 150, který je umístěn v chodníku. Vtahování je ukončeno na pozemku parc. č. 24/2 v kat. území Kníničky u objektu č. pop. 13 umístěném na pozemku parc. č. 9/1 v kat. území Kníničky. Dále plynovod pokračuje v křížení ulic Ondrova - U Památníku po pozemcích parc. č. 24/2 a 224/4 v kat. území Kníničky otevřeným výkopem. Před objektem rodinného domu č. pop. 20 umístěném na pozemku parc. č. 245/1 v kat. území Kníničky je navržena PE tvarovka T-kus 90/90/90 pro napojení větve B.

Od napojení větve B bude plynovod vtažován po pozemku parc. č. 224/4 do stávajícího ocelového plynovodu DN 150, který je umístěn v chodníku. Vtahování je ukončeno před rodinným domem č. pop. 26 umístěném na pozemku parc. č. 238 v kat. území Kníničky. V komunikaci při křížení ulic Ondrova - U Kaple bude plynovod umístěn v pozemcích parc. č. 224/4 a 222/1 v kat. území Kníničky v otevřeném výkopu.

Dále bude plynovod vtažován po pozemku parc. č. 222/1 v kat. území Kníničky do stávajícího ocelového plynovodu DN 150, který je umístěn v chodníku. Vtahování bude ukončeno před rodinným domem č. pop. 37 umístěném na pozemku parc. č. 132 v kat. území Kníničky. Plynovod bude poté veden po pozemcích parc. č. 222/1 a 142 v kat. území Kníničky v chodníku a komunikaci ulic Ondrova - Nová otevřeným výkopem až před objekt rodinného domu č. pop. 125 umístěného na pozemku parc. č. 154/1 v kat. území Kníničky. V tomto místě je na pozemku parc. č. 142 v kat. území Kníničky v komunikaci umístěn trasový uzávěr PE 90. Zároveň je zde umístěna PE tvarovka T-kus 90/90/90 pro napojení větve C. Za napojením větve C je umístěn další trasový uzávěr PE 90.

Od napojení větve C bude plynovod vtažován po pozemcích parc. č. 142 a 222/1 v kat. území Kníničky do stávajícího ocelového plynovodu DN 150 až před rodinný dům č. pop. 43 umístěný na pozemku parc. č. 158 v kat. území Kníničky. Zde se plynovod láme a kříží komunikaci Ondrova po pozemcích parc. č. 222/1, 224/1 a 223/1 v kat. území Kníničky protlakem. V místě křížení komunikace je plynovod opatřen ochranným potrubím PE 160. Za křížením komunikace je plynovod v krátké části před objektem garáže umístěném na pozemku parc. č. 219/2 v kat. území Kníničky umístěn do chodníku otevřeným výkopem.

Dále bude plynovod vtahován po pozemku parc. č. 223/1 v kat. území Kníničky do stávajícího ocelového plynovodu DN 150, který je umístěn v chodníku. Vtahování bude ukončeno u společné hranice pozemků parc. č. 223/1 a 224/3 v kat. území Kníničky.

Plynovod bude dále veden po pozemcích parc. č. 223/1 a 224/3 v kat. území Kníničky v křížení ulic Ondrova - K Lesu v komunikaci otevřeným výkopem. V tomto křížení na pozemku parc. č. 224/3 v kat. území Kníničky bude na plynovod osazena PE tvarovka T-kus 90/90/90 pro napojení větve D. Za touto tvarovkou bude na větví D umístěn trasový uzávěr PE 90.

Od napojení větve D bude plynovod veden v pozemcích parc. č. 224/3 a 223/2 v kat. území Kníničky otevřeným výkopem v chodníku až před rodinný dům č. pop. 86 umístěný na pozemku parc. č. 184 v kat. území Kníničky (plynovod je veden 1,0 m od hranic pozemků jednotlivých domů). Zde se plynovod láme a kříží komunikaci Ondrova po pozemcích parc. č. 223/2, 224/1 a 222/1 v kat. území Kníničky protlakem. V místě křížení komunikace je plynovod opatřen ochranným potrubím PE 160. Za křížením komunikace je plynovod napojen na pozemku parc. č. 455/40 v kat. území Kníničky (před rodinným domem č. pop. 198 umístěném na pozemku parc. č. 455/171 v kat. území Kníničky navrtávkou na stávající STL ocelový plynovod DN 300.

VĚTEV B - ulice K Lesu - umístěná na pozemcích parc. č. 224/1, 224/4 a 224/5 v kat. území Kníničky

Tato plynovodní větev bude mít celkovou délku 125 m, z toho část dlouhá 10 m bude provedena z PE 100 RC SDR 17,6 dimenze 90*5,2 mm, část dlouhá 79 m z PE 100 RC SDR 17,6 dimenze 90*5,2 mm bude pouze přetlakována a část dlouhá 36 m z PE 100 RC SDR 17,6 dimenze 160*9,1 mm bude pouze přetlakována.

Tato plynovodní větev bude napojena na větev A na pozemku parc. č. 224/4 v kat. území Kníničky v místě Křížení ulic Ondrova, U Památníku a K Lesu před objektem č. pop. 13 umístěném na pozemku parc. č. 9/1 v kat. území Kníničky. Za napojením plynovod kříží komunikaci Ondrova po pozemcích parc. č. 224/4, 224/1 a 224/5 v kat. území Kníničky protlakem. V místě křížení komunikace je plynovod opatřen ochranným potrubím PE 160. Za křížením komunikace, na pozemku parc. č. 224/5 v kat. území Kníničky, je umístěn trasový uzávěr PE 90. Za trasovým uzávěrem je plynovod napojen na stávající plynovod PE 90. Zbytek větve B bude pouze přetlakován na STL.

VĚTEV C - ulice Nová - umístěná na pozemku parc. č. 142 v kat. území Kníničky

Tato plynovodní větev bude mít celkovou délku 77 m a bude v celé délce provedena z PE 100 RC SDR 11 dimenze 63*5,8 mm SLM.

Tato plynovodní větev bude napojena na větev A na pozemku parc. č. 142 v kat. území Kníničky v místě Křížení ulic Ondrova a Nová před objektem č. pop. 125 umístěném na pozemku parc. č. 154/1 v kat. území Kníničky. Za napojením na PE tvarovku T-kus 90/90/90 bude redukce R 90/63. Dále bude plynovodní větev C vtahována do stávajícího ocelového plynovodu DN 150 až za poslední plynovodní přípojku, tedy před objekt rodinného domu č. pop. 127 umístěný na pozemku parc. č. 145/2 v kat. území Kníničky. V tomto místě bude plynovod zaslepen.

VĚTEV D - ulice Ondrova - umístěná na pozemku parc. č. 224/3 v kat. území Kníničky

Tato plynovodní větev bude mít celkovou délku 196 m a je již provedena v celé délce z PE 100 RC SDR 17,6 dimenze 160*9,1 mm. Tato část bude pouze přetlakována.

Tato plynovodní větev bude napojena na větev A na pozemku parc. č. 224/3 v kat. území Kníničky v místě Křížení ulic Ondrova a K Lesu před objektem č. pop. 56 umístěném na pozemku parc. č. 209/1 v kat. území Kníničky. Za napojením bude celá větev stávajícího plynovodu přetlakována na STL. Z větve D jsou stávající odbočky větvi D1 a D2, které budou taktéž celé přetlakovány na STL.

SO 02 REKO PLYNOVODNÍCH PŘÍPOJEK A OPZ

Současně s rekonstrukcí plynovodních řadů budou provedeny nové plynovodní přípojky k jednotlivým odběratelům. Plynovodní přípojky budou budovány dodavatelským způsobem z trubek PE 100 SDR 11, profilu PE 32 k jednotlivým objektům. Napojení přípojek na plynovod se provede pomocí elektrotvarovek - přípojkový kus. Plynovodní přípojky budou napojeny kolmo k ose plynovodu a trasovány v přímém směru ke skříním HUP, které budou umístěny na hranici pozemku nebo na pozemku odběratele, přístupné bez omezení. Zařízení přípojek musí být min. 1,0 m před objektem kolmé na vnější strany objektů, ve kterých jsou ukončeny. Na plynovodních přípojkách bude upevněn na horní část signalizační vodič (2x opláštěný vodič CYY 2,5 mm²). Vodič bude propojen s vodičem na hlavním potrubí, bude vyveden do

plynoměrné skříňky a k potrubí bude připevněn páskou. Přípojka bude ukončena ve skřínce umístěné tak, aby byla přístupná z venkovního prostoru. Plynovodní přípojky budou ukončeny v pilířích HUP kulovým kohoutem. Za HUP bude umístěn regulátor tlaku plynu, plynoměr a DUP. Za DUP bude provedeno propojení se stávajícím OPZ domu. Stávající přípojky budou demontovány po odpojení vytažením ze země v případě, že nová přípojka je navržena v trase stávající. Jinak bude pouze odplyněna a ponechána v zemi.

U přetlakovaných plynovodních přípojek bude do stávajících objektů HUP vždy vsazen regulátor tlaku plynu.

Křížení komunikace přípojkami bude provedeno protlačení pod komunikací. Z důvodu respektování výškového uložení stávající dešťové kanalizace bude krytí přípojek ve vyjimečných případech 0,9 m od nivelety vozovky. Přípojky PE 32 budou opatřeny chráničím potrubím PE 50. V místech s dostatečným místem bude krytí přípojek 1,2 m od nivelety vozovky. Nové plynovodní přípojky k objektům na ulici Ondrova č. orientační 6, 16, 34, 36, 38 a 40 budou opatřeny z důvodu malého krytí ocelovým chráničím potrubím DN 50.

Způsob napojení jednotlivých objektů na STL plynovod:

adresní místo objektu	umístění objektu (parcelní číslo, k.ú. Kníničky)	způsob napojení objektu na STL plynovod	pozemky dotčené připojením (k.ú. Kníničky)
Ondrova 4/4, Brno	293	Stávající plynovodní přípojka PE 63 v délce 15,5 m je vedena do skříně HUP v oplocení domu, kde je umístěn hlavní uzávěr plynu a plynoměr. Stávající přípojka NTPE 63 bude přepojena na STL plynovod DN 300 a dopojena do stávající skříně HUP. Celá přípojka bude přetlakována na STL. Délka přepojení a dopojení je 2,5 m. Přípojka bude ukončena na hranici pozemku ve stávající skříně HUP zasekaném do tarasu oplocení domu. Ve skříně bude umístěn HUP, regulátor tlaku plynu B 10, stávající plynoměr G4 a DUP. Za domovním uzávěrem DUP bude potrubí napojeno ve skříně na stávající OPZ.	294, 223/3, 313
Ondrova 6/6, Brno	291	Stávající plynovodní přípojka OC 6/4" v délce 2,0 m je vedena do předzahrádky domu, kde je umístěn zemní hlavní uzávěr plynu. Plynoměr je umístěn v domě. Je navržena nová přípojka STPE 32 v délce 11,5 m, napojená z navrhované větve A STPE 90. Přípojka je vedena mimo trasu stávající přípojky z chodníku přes komunikaci. Přípojka bude ukončena v novém pilíři HUP umístěném za tarasem oplocení domu. V pilíři HUP bude umístěn HUP, regulátor tlaku plynu B 6, přemístěný plynoměr G4 a DUP. Za DUP bude potrubí OC 40 vedeno zemí předzahrádkou a napojeno na stávající OPZ DN 40 za demontovaným zemním uzávěrem HUP.	291, 223/3, 224/1, 224/7, 24/2
Ondrova 8/8, Brno	289	Stávající plynovodní přípojka OC 6/4" v délce 3,0 m je vedena do předzahrádky domu, kde je umístěn zemní hlavní uzávěr plynu. Plynoměr je umístěn v domě. Je navržena nová přípojka STPE 32 v délce 11,5 m, napojená z navrhované větve A STPE 90. Přípojka je vedena mimo trasu stávající přípojky z chodníku přes komunikaci. Přípojka bude ukončena v novém pilíři HUP umístěném za tarasem oplocení domu. V pilíři HUP bude umístěn HUP, regulátor tlaku plynu B 6, přemístěný plynoměr G4 a DUP. Za DUP bude potrubí OC 40 vedeno zemí předzahrádkou a napojeno na stávající OPZ DN 40 za demontovaným zemním uzávěrem HUP.	289, 223/3, 224/1, 24/2

Ondrova 159/9, Brno	24/1	Stávající plynovodní přípojka OC 6/4" v délce 6,5 m je vedena do skříně HUP ve fasádě domu, umístěn hlavní uzávěr plynu a plynoměr. Je navržena nová přípojka STPE 32 v délce 6,5 m, napojená z navrhované větve A STPE 90. Přípojka je vedena mimo trasu stávající přípojky z chodníku. Přípojka bude ukončena ve stávající skříně HUP ve fasádě domu. Ve skříně HUP bude umístěn HUP, regulátor tlaku plynu B 6, stávající plynoměr G4 a stávající DUP. Za DUP je potrubí OC 32 ve skříně napojeno na stávající OPZ DN 32.	24/1, 24/2
Ondrova 10/10, Brno	287	Stávající plynovodní přípojka OC 6/4" v délce 8,0 m je vedena do skříně HUP ve fasádě domu, kde je umístěn hlavní uzávěr plynu a plynoměr. Je navržena nová přípojka STPE 32/STOC 25 v délce 17,5 m, napojená z navrhované větve A STPE 90. Přípojka je vedena mimo trasu stávající přípojky z chodníku přes komunikaci. Přípojka bude ukončena ve stávající skříně HUP ve fasádě domu. Ve skříně HUP bude umístěn HUP, regulátor tlaku plynu B 6, stávající plynoměr G4 a stávající DUP. Za DUP je potrubí OC 40 ve skříně napojeno na stávající OPZ DN 40.	287, 223/3, 224/1, 24/2
Ondrova 12/12, Brno	285	Stávající plynovodní přípojka OC 6/4" v délce 0,5 m je vedena před taras oplocení domu, kde je umístěn hlavní uzávěr plynu. Plynoměr je umístěn v domě. Je navržena nová přípojka STPE 32 v délce 11,5 m, napojená z navrhované větve A STPE 90. Přípojka je vedena mimo trasu stávající přípojky z chodníku přes komunikaci. Přípojka bude ukončena v novém pilíři HUP umístěném v oplocení domu. V pilíři HUP bude umístěn HUP, regulátor tlaku plynu B 6, přemístěný plynoměr G 4 a DUP. Za DUP bude potrubí DN 40 vedeno v zemi předzahrádkou a napojeno na stávající OPZ DN 40.	285, 223/3, 224/1, 24/2
Ondrova 3/11, Brno	23	Stávající plynovodní přípojka OC 6/4" v délce 2,0 m je vedena do předzahrádky domu, kde je umístěn hlavní uzávěr plynu. Plynoměr je umístěn v domě. Je navržena nová přípojka STPE 32 v délce 2,5 m, napojená z navrhované větve A STPE 90. Přípojka je vedena mimo trasu stávající přípojky z chodníku. Přípojka bude ukončena v novém plastovém pilíři HUP umístěném v oplocení domu. V pilíři HUP bude umístěn HUP, regulátor tlaku plynu B 6 a KK DN 32. Za KK DN 32 bude potrubí PE 50 vedeno v zemi předzahrádkou a napojeno na stávající OPZ DN 40 za demontovaným zemním uzávěrem HUP. Plynoměr ponechán v objektu z důvodu minimalizování rozměru pilíře-parkovací stání.	23, 24/2
Ondrova 5/13, Brno	22	Stávající plynovodní přípojka OC 6/4" v délce 2,0 m je vedena do předzahrádky domu, kde je umístěn hlavní uzávěr plynu. Plynoměr je umístěn v domě. Je navržena nová přípojka STPE 32 v délce 2,5 m, napojená z navrhované větve A STPE 90. Přípojka je vedena mimo trasu stávající přípojky z chodníku. Přípojka bude ukončena v novém pilíři HUP umístěném v oplocení domu. V pilíři HUP bude umístěn HUP, regulátor tlaku plynu B 6, přemístěný plynoměr G 4 a DUP. Za DUP bude potrubí PE 50/OC 40 vedeno v zemi předzahrádkou a napojeno na stávající OPZ DN 40 v chodbě domu.	22, 24/2

Ondrova 7/15, Brno	19	Stávající plynovodní přípojka OC 6/4" v délce 2,5 m je vedena do předzahrádky domu, kde je umístěn zemní hlavní uzávěr plynu. Plynoměr je umístěn v domě. Je navržena nová přípojka STPE 32 v délce 2,5 m, napojená z navrhované větve A STPE 90. Přípojka je vedena mimo trasu stávající přípojky z chodníku. Přípojka bude ukončena v novém pilíři HUP umístěném v oplocení domu. V pilíři HUP bude umístěn HUP, regulátor tlaku plynu B 6, přemístěný plynoměr G 4 a DUP. Za DUP bude potrubí DN 40 vedeno zemí předzahrádkou a napojeno na stávající OPZ DN 40 za demontovaným zemním uzávěrem HUP.	19, 24/2
Ondrova 14/14, Brno	283	Stávající plynovodní přípojka OC 6/4" v délce 2,0 m je vedena do předzahrádky domu, kde je umístěn zemní hlavní uzávěr plynu. Plynoměr je umístěn v domě. Je navržena nová přípojka STPE 32 v délce 12,0 m, napojená z navrhované větve A STPE 90. Přípojka je vedena mimo trasu stávající přípojky z chodníku přes komunikaci. Přípojka bude ukončena v novém pilíři HUP umístěném za tarasem oplocení domu. V pilíři HUP bude umístěn HUP, regulátor tlaku plynu B 6, přemístěný plynoměr G 4 a DUP. Za DUP bude potrubí DN 40 vedeno zemí předzahrádkou a napojeno na stávající OPZ DN 40 za demontovaným zemním uzávěrem HUP.	283, 223/3, 224/1, 24/2
Ondrova 9/17, Brno	16	Stávající plynovodní přípojka OC 2" v délce 2,5 m je vedena do předzahrádky domu, kde je umístěn zemní hlavní uzávěr plynu. Plynoměr je umístěn v domě. Je navržena nová přípojka STPE 32 v délce 2,5 m, napojená z navrhované větve A STPE 90. Přípojka je vedena mimo trasu stávající přípojky z chodníku. Přípojka bude ukončena v novém pilíři HUP umístěném v oplocení domu. V pilíři HUP bude umístěn HUP, regulátor tlaku plynu B 6, přemístěný plynoměr G 4 a DUP. Za DUP bude potrubí PE 50 vedeno zemí předzahrádkou a napojeno na stávající OPZ DN 40 za demontovaným zemním uzávěrem HUP.	16, 24/2
Ondrova 11/19, Brno	14	Stávající plynovodní přípojka PE/OC v délce 2,0/0,5 m z roku 2013 je vedena do pilíře HUP v oplocení domu, kde je umístěn hlavní uzávěr plynu a plynoměr. Stávající přípojka PE 40 bude přepojena na navržený plynovod větve A STPE 90 a přetlakována. Přípojka je vedena v trase stávající přípojky z chodníku. Přípojka je ukončena ve stávajícím pilíři HUP umístěném v oplocení domu. V pilíři HUP bude umístěn stávající HUP, regulátor tlaku plynu B 6, stávající plynoměr G 4 a stávající DUP. Za DUP je potrubí v pilíři napojeno na stávající OPZ PE 32.	24/2
Ondrova 16/16, Brno	280	Stávající plynovodní přípojka OC 6/4" v délce 2,0 m je vedena do předzahrádky domu, kde je umístěn zemní hlavní uzávěr plynu. Plynoměr je umístěn v domě. Je navržena nová přípojka STPE 32 v délce 11,0 m, napojená z navrhované větve A STPE 90. Přípojka je vedena mimo trasu stávající přípojky z chodníku přes komunikaci. Přípojka bude ukončena v nové skříni HUP umístěné v tarasu oplocení domu. Ve skříni HUP bude umístěn HUP, regulátor tlaku plynu B 6, přemístěný plynoměr G 4 a DUP. Za DUP bude potrubí DN 40 vedeno zemí předzahrádkou a napojeno na stávající OPZ DN 40 za demontovaným zemním uzávěrem HUP.	280, 223/3, 224/1, 24/2

Ondrova 13/21, Brno	9/1	Stávající plynovodní přípojka OC 6/4" v délce 7,0 m je vedena do suterénu domu, kde je umístěn hlavní uzávěr plynu a 3x plynoměr. Je navržena nová přípojka STPE 32 v délce 7,5 m, napojená z navrhované větve A STPE 90. Přípojka je vedena mimo trasu stávající přípojky z chodníku. Přípojka bude ukončena v nové skříni HUP umístěné ve fasádě domu. Ve skříni HUP bude umístěn HUP, regulátor tlaku plynu B 6 a KK DN 32. Za KK DN 32 bude potrubí DN 40 vedeno do suterénu a napojeno na stávající OPZ DN 40 za demontovaným uzávěrem HUP. Stávající 3ks plynoměrů G4 ponechány v suterénu.	9/1, 24/2
Ondrova 18/18, Brno	274/2	Stávající plynovodní přípojka OC 6/4" v délce 12,0 m je vedena do domu, kde je v chodbě umístěn hlavní uzávěr plynu. Dům je bez odběru plynu a vlastník domu nepožaduje vybudování nové přípojky. Stávající plynovodní přípojka bude demontována.	274/2, 275/2, 223/3
Ondrova 151/18a, Brno	274/1	Stávající plynovodní přípojka OC 6/4" v délce 6,0 m je vedena do suterénu domu, kde je umístěn hlavní uzávěr plynu a plynoměr. Je navržena nová přípojka STPE 32 v délce 11,0 m, napojená z navrhované větve A STPE 90. Přípojka je vedena mimo trasu stávající přípojky z chodníku přes komunikaci. Přípojka bude ukončena v novém piliři HUP umístěném v oplocení domu. V piliři HUP bude umístěn HUP, regulátor tlaku plynu B 6, přemístěný plynoměr G 4 a DUP. Za DUP bude potrubí DN 40 vedeno zemí předzahrádkou a napojeno na stávající OPZ DN 32 v chodbě domu.	274/1, 275/1, 223/3, 224/1, 24/2
Ondrova 20/20, Brno	245/1	Stávající plynovodní přípojka OC 6/4" v délce 6,0 m je vedena do suterénu domu, kde je umístěn hlavní uzávěr plynu a plynoměr. Je navržena nová přípojka STPE 32 v délce 11,0 m, napojená z navrhované větve A STPE 90. Přípojka je vedena mimo trasu stávající přípojky z chodníku přes komunikaci. Přípojka bude ukončena ve skříni HUP umístěné v tarasu oplocení domu. Ve skříni HUP bude umístěn HUP, regulátor tlaku plynu B 10, přemístěný plynoměr G 4 a DUP. Za DUP bude potrubí PE 50/DN 40 vedeno zemí předzahrádkou a napojeno na stávající OPZ DN 40 v suterénu na stávající OPZ.	245/1, 223/1, 224/1, 224/4
Ondrova 15/23, Brno	1	Stávající plynovodní přípojka OC 6/4" v délce 29,0 m je vedena do suterénu domu, kde je umístěn hlavní uzávěr plynu a plynoměr. Je navržena nová přípojka STPE 32 v délce 22,5 m, napojená z navrhované větve A STPE 90. Přípojka je vedena mimo trasu stávající přípojky z chodníku přes zelený pás. Přípojka bude ukončena v novém piliři HUP umístěném v oplocení domu. V piliři HUP bude umístěn HUP, regulátor tlaku plynu B 6, přemístěný plynoměr G 4 a DUP. Za DUP bude potrubí PE 50/DN 40 vedeno zemí předzahrádkou a napojeno na stávající OPZ DN 40 v suterénu domu.	1,2, 7/3, 7/1, 224/4
Ondrova 22/22, Brno	243	Stávající plynovodní přípojka PE 40 v délce 2,0 m je vedena do piliře HUP v oplocení domu, kde je umístěn hlavní uzávěr plynu a plynoměr. Stávající přípojka PE 40 bude přepojena na větev A STPE 90 a přetlakována. Přepojení STPE 32 v délce 0,5 m. Přípojka je ukončena ve stávajícím piliři HUP umístěném za tarasem oplocení domu. V piliři HUP bude umístěn stávající HUP, regulátor tlaku plynu B 6, stávající plynoměr G 4 a stávající DUP. Za DUP je potrubí DN 40 ve skříni napojeno na stávající OPZ.	224/4, 224/1

Ondrova 24/24, Brno	241	Stávající plynovodní přípojka OC 6/4" v délce 6,0 m je vedena do suterénu domu, kde je umístěn hlavní uzávěr plynu a plynoměr. Je navržena nová přípojka STPE 32 v délce 11,0 m, napojená z navrhované větve A STPE 90. Přípojka je vedena mimo trasu stávající přípojky z chodníku přes komunikaci. Přípojka bude ukončena v novém pilíři HUP umístěném v oplocení domu. V pilíři HUP bude umístěn HUP, regulátor tlaku plynu B 6, přemístěný plynoměr G 4 a DUP. Za DUP bude potrubí PE 50/DN 40 vedeno zemí předzahrádkou a napojeno na stávající OPZ DN 40 v suterénu domu.	241, 223/1, 224/1, 224/4
Ondrova 26/26, Brno	238	Stávající plynovodní přípojka OC 6/4" v délce 6,0 m je vedena do suterénu domu, kde je umístěn hlavní uzávěr plynu a plynoměr. Je navržena nová přípojka STPE 32 v délce 11,0 m, napojená z navrhované větve A STPE 90. Přípojka je vedena mimo trasu stávající přípojky z chodníku přes komunikaci. Přípojka bude ukončena v novém pilíři HUP umístěném za tarasem oplocení domu. V pilíři HUP bude umístěn HUP, regulátor tlaku plynu B 6, přemístěný plynoměr G 4 a DUP. Za DUP bude potrubí PE 50/DN 40 vedeno zemí předzahrádkou a napojeno na stávající OPZ DN 40 v suterénu domu.	238, 240, 223/1, 224/1, 224/4
Ondrova 17/25, Brno	3/1	Stávající plynovodní přípojka OC 2" v délce 27,5 m z roku 1994 je vedena do pilíře HUP u fasády domu, kde je umístěn hlavní uzávěr plynu a plynoměr. Je navržena nová přípojka STPE 32 v délce 27,5 m, napojená z navrhované větve A STPE 90. Přípojka je vedena mimo trasu stávající přípojky z chodníku přes zelený pás. Přípojka bude ukončena ve stávajícím pilíři HUP umístěném před fasádou domu. V pilíři HUP bude umístěn HUP, regulátor tlaku plynu B 25, stávající plynoměr G 16 a DUP. Za DUP bude potrubí DN 50 napojeno v pilíři na stávající OPZ DN 50.	4, 7/3, 7/2, 224/4
Ondrova 28/28, Brno	236	Stávající plynovodní přípojka OC 6/4" v délce 1,5 m je vedena do předzahrádky domu, kde je umístěn zemní hlavní uzávěr plynu. Plynoměr je umístěn v domě. Je navržena nová přípojka STPE 32 v délce 11,0 m, napojená z navrhované větve A STPE 90. Přípojka je vedena mimo trasu stávající přípojky z chodníku přes komunikaci. Přípojka bude ukončena v novém pilíři HUP umístěném v oplocení domu. V pilíři HUP bude umístěn HUP, regulátor tlaku plynu B 6, přemístěný plynoměr G 4 a DUP. Za DUP bude potrubí DN 40 vedeno zemí předzahrádkou a napojeno na stávající OPZ DN 40 za demontovaným zemním uzávěrem HUP.	236, 223/1, 224/1, 222/1
Ondrova 21/27, Brno	106	Stávající plynovodní přípojka OC 6/4" v délce 2,0 m je vedena do předzahrádky domu, kde je umístěn zemní hlavní uzávěr plynu. Plynoměr je umístěn v domě. Je navržena nová přípojka STPE 32 v délce 2,5 m, napojená z navrhované větve A STPE 90. Přípojka je vedena mimo trasu stávající přípojky z chodníku. Přípojka bude ukončena v novém pilíři HUP umístěném v oplocení domu. V pilíři HUP bude umístěn HUP, regulátor tlaku plynu B 6, přemístěný plynoměr G 4 a DUP. Za DUP bude potrubí DN 40 vedeno zemí předzahrádkou a napojeno na stávající OPZ DN 40 za demontovaným zemním uzávěrem HUP.	106, 222/1

Ondrova 30/30, Brno	234	Stávající plynovodní přípojka OC 2" v délce 6,0 m je vedena do předzahrádky domu, kde je umístěn zemní hlavní uzávěr plynu. Plynoměr je umístěn v domě. Je navržena nová přípojka STPE 32 v délce 11,0 m, napojená z navrhované větve A STPE 90. Přípojka je vedena mimo trasu stávající přípojky z chodníku přes komunikaci. Přípojka bude ukončena v novém piliři HUP umístěném v oplocení domu. V piliři HUP bude umístěn HUP, regulátor tlaku plynu B 10 a KK DN 32. Za KK DN 32 bude potrubí PE 50 vedeno zemí předzahrádkou a napojeno na stávající OPZ DN 40 za demontovaným zemním uzávěrem HUP. Stávající plynoměry - 2x G4 - ponechány v domě na stávajících místech.	234, 223/1, 224/1, 222/1
Ondrova 32/32, Brno	232	Stávající plynovodní přípojka OC 2" v délce 6,0 m je vedena do suterénu domu, kde je umístěn hlavní uzávěr plynu a plynoměr. Je navržena nová přípojka STPE 32 v délce 16,0 m, napojená z navrhované větve A STPE 90. Přípojka je vedena mimo trasu stávající přípojky z chodníku přes komunikaci. Přípojka bude ukončena v nové skříni HUP umístěné ve fasádě domu. Ve skříni HUP bude umístěn HUP, regulátor tlaku plynu B 6, přemístěný plynoměr G 4 a DUP. Za DUP bude potrubí DN 40 vedeno do suterénu, kde bude napojeno na stávající OPZ.	232, 223/1, 224/1, 222/1
Ondrova 23/29, Brno	110	Stávající plynovodní přípojka OC 6/4" v délce 15,0 m je vedena do předzahrádky domu, kde je umístěn zemní hlavní uzávěr plynu. Plynoměr je umístěn v domě. Je navržena nová přípojka STPE 32 v délce 2,5 m, napojená z navrhované větve A STPE 90. Přípojka je vedena mimo trasu stávající přípojky z chodníku. Přípojka bude ukončena v novém piliři HUP umístěném v oplocení domu. V piliři HUP bude umístěn HUP, regulátor tlaku plynu B 6, přemístěný plynoměr G 4 a DUP. Za DUP bude potrubí PE 50/DN 40 vedeno zemí předzahrádkou a napojeno na stávající OPZ DN 40 za demontovaným zemním uzávěrem HUP.	110, 222/1
Ondrova 34/34, Brno	230/1	Stávající plynovodní přípojka OC 6/4" v délce 6,0 m je vedena do piliře HUP u fasády domu, kde je umístěn hlavní uzávěr plynu a plynoměr. Je navržena nová přípojka STPE 32 v délce 16,0 m, napojená z navrhované větve A STPE 90. Přípojka je vedena mimo trasu stávající přípojky z chodníku přes komunikaci. Přípojka bude ukončena ve stávajícím piliři HUP umístěném před fasádou domu. V piliři HUP bude umístěn HUP, regulátor tlaku plynu B 10, stávající 2ks plynoměrů G4 a 2xDUP. Vždy za DUP je potrubí napojeno na stávající OPZ.	230/1, 223/1, 224/1, 222/1
Ondrova 25/31, Brno	114	Stávající plynovodní přípojka OC 6/4" v délce 7,0 m je vedena do suterénu domu, kde je umístěn hlavní uzávěr plynu a plynoměr. Je navržena nová přípojka STPE 32 v délce 2,5 m, napojená z navrhované větve A STPE 90. Přípojka je vedena mimo trasu stávající přípojky z chodníku. Přípojka bude ukončena v novém piliři HUP umístěném v oplocení domu. V piliři HUP bude umístěn HUP, regulátor tlaku plynu B 10, přemístěný plynoměr G 4 a DUP. Za DUP bude potrubí PE 50/DN 40 vedeno zemí předzahrádkou do suterénu a napojeno na stávající OPZ.	114, 222/1

Ondrova 27/33, Brno	118	Stávající plynovodní přípojka OC 6/4" v délce 2,5 m je vedena do předzahrádky domu, kde je umístěn zemní hlavní uzávěr plynu. Plynoměr je umístěn v domě. Je navržena nová přípojka STPE 32 v délce 2,5 m, napojená z navrhované větve A STPE 90. Přípojka je vedena mimo trasu stávající přípojky z chodníku. Přípojka bude ukončena v novém piliři HUP umístěném v oplocení domu. V piliři HUP bude umístěn HUP, regulátor tlaku plynu B 6, přemístěný plynoměr G 4 a DUP. Za DUP bude potrubí PE 50 vedeno zemí předzahrádkou a napojeno na stávající OPZ DN 40 za demontovaným zemním uzávěrem HUP.	118, 222/1
Ondrova 36/36, Brno	227	Stávající plynovodní přípojka OC 6/4" v délce 6,0 m z roku 1979 je vedena do suterénu domu, kde je umístěn hlavní uzávěr plynu a plynoměr. Je navržena nová přípojka STPE 32 v délce 16,0 m, napojená z navrhované větve A STPE 90. Přípojka je vedena mimo trasu stávající přípojky z chodníku přes komunikaci. Přípojka bude ukončena v novém piliři HUP umístěném před fasádou domu. V piliři HUP bude umístěn HUP, regulátor tlaku plynu B 10, přemístěný plynoměr G 4 a DUP. Za DUP bude potrubí DN 40 vedeno do suterénu, kde bude napojeno na stávající OPZ.	227, 223/1, 224/1, 222/1
Ondrova 29/35, Brno	120	Stávající plynovodní přípojka OC 6/4" v délce 7,0 m je vedena do chodby domu, kde je umístěn hlavní uzávěr plynu a plynoměr. Je navržena nová přípojka STPE 32 v délce 7,5 m, napojená z navrhované větve A STPE 90. Přípojka je vedena mimo trasu stávající přípojky z chodníku. Přípojka bude ukončena v nové skříni HUP umístěné ve fasádě domu. Ve skříni HUP bude umístěn HUP, regulátor tlaku plynu B 6, přemístěný plynoměr G 4 a DUP. Za DUP bude potrubí DN 32 vedeno do chodby, kde bude napojeno na stávající OPZ.	120, 222/1
Ondrova 31/37, Brno	124	Stávající plynovodní přípojka OC 6/4" v délce 3,0 m je vedena do předzahrádky domu, kde je umístěn zemní hlavní uzávěr plynu. Plynoměr je umístěn v domě. Je navržena nová přípojka STPE 32 v délce 7,0 m, napojená z navrhované větve A STPE 90. Přípojka je vedena mimo trasu stávající přípojky z chodníku. Přípojka bude ukončena v novém piliři HUP umístěném v předzahrádce domu. V piliři HUP bude umístěn HUP, regulátor tlaku plynu B 10, přemístěný plynoměr G 4 a DUP. Za DUP bude potrubí DN 40 vedeno zemí předzahrádkou a napojeno na stávající OPZ DN 40 za demontovaným zemním uzávěrem HUP.	124, 222/1
Ondrova 38/38, Brno	225	Stávající plynovodní přípojka OC 6/4" v délce 6,0 m je vedena do suterénu domu, kde je umístěn hlavní uzávěr plynu a plynoměr. Je navržena nová přípojka STPE 32 v délce 11,5 m, napojená z navrhované větve A STPE 90. Přípojka je vedena mimo trasu stávající přípojky z chodníku přes komunikaci. Přípojka bude ukončena v novém piliři HUP umístěném v oplocení domu. V piliři HUP bude umístěn HUP, regulátor tlaku plynu B 10, přemístěný plynoměr G 4 a DUP. Za DUP bude potrubí PE 50/DN 40 vedeno zemí předzahrádkou do suterénu a napojeno na stávající OPZ DN 40.	225, 223/1, 224/1, 222/1

Ondrova 33/39, Brno	126	Stávající plynovodní přípojka OC 6/4" v délce 2,0 m je vedena do předzahrádky domu, kde je umístěn zemní hlavní uzávěr plynu. Plynoměr je umístěn v domě. Je navržena nová přípojka STPE 32 v délce 2,5 m, napojená z navrhované větve A STPE 90. Přípojka je vedena mimo trasu stávající přípojky z chodníku. Přípojka bude ukončena v novém pilíři HUP umístěném v oplocení domu. V pilíři HUP bude umístěn HUP, regulátor tlaku plynu B 6, přemístěný plynoměr G 4 a DUP. Za DUP bude potrubí PE 50 vedeno zemí předzahrádkou a napojeno na stávající OPZ DN 40 za demontovaným zemním uzávěrem HUP.	126, 222/1
Ondrova 40/40, Brno	220	Stávající plynovodní přípojka OC 6/4" v délce 7,0 m je vedena do suterénu domu, kde je umístěn hlavní uzávěr plynu a plynoměr. Je navržena nová přípojka STPE 32 v délce 12,0 m, napojená z navrhované větve A STPE 90. Přípojka je vedena mimo trasu stávající přípojky z chodníku přes komunikaci. Přípojka bude ukončena v novém pilíři HUP umístěném v oplocení domu. V pilíři HUP bude umístěn HUP, regulátor tlaku plynu B 6, přemístěný plynoměr G 4 a DUP. Za DUP bude potrubí PE 50/DN 40 vedeno zemí předzahrádkou do suterénu a napojeno na stávající OPZ DN 40.	220, 221/1, 223/1, 224/1, 222/1
Ondrova 35/41, Brno	128	Stávající plynovodní přípojka OC 6/4" v délce 7,0 m je vedena do přízemí domu, kde je umístěn hlavní uzávěr plynu. Aktuálně bez odběru plynu. Je navržena nová přípojka STPE 32 v délce 7,5 m, napojená z navrhované větve A STPE 90. Přípojka je vedena mimo trasu stávající přípojky z chodníku. Přípojka bude ukončena v nové skříni HUP umístěné ve fasádě domu. Ve skříni HUP bude umístěn HUP, regulátor tlaku plynu B 6. Výstup z regulátoru bude zaslepen. Případně bude provedeno napojení na nové OPZ domu.	128, 222/1
Ondrova 37/43, Brno	132	Stávající plynovodní přípojka OC 6/4" v délce 9,0 m je vedena do suterénu domu, kde je umístěn hlavní uzávěr plynu a plynoměr. Je navržena nová přípojka STPE 32 v délce 2,5 m, napojená z navrhované větve A STPE 90. Přípojka je vedena mimo trasu stávající přípojky z chodníku. Přípojka bude ukončena v novém pilíři HUP umístěném v oplocení domu. V pilíři HUP bude umístěn HUP, regulátor tlaku plynu B 6, přemístěný plynoměr G 4 a DUP. Za DUP bude potrubí PE 50/DN 40 vedeno zemí předzahrádkou do suterénu a napojeno na stávající OPZ DN 40.	132, 222/1
Nová 39/1, Brno	133	Stávající plynovodní přípojka OC 6/4" v délce 7,0 m je vedena do suterénu domu, kde je umístěn hlavní uzávěr plynu a plynoměr. Je navržena nová přípojka STPE 32 v délce 2,5 m, napojená z navrhované větve A STPE 90. Přípojka je vedena mimo trasu stávající přípojky z chodníku. Přípojka bude ukončena v novém pilíři HUP umístěném v oplocení domu. V pilíři HUP bude umístěn HUP, regulátor tlaku plynu B 6, přemístěný plynoměr G 4 a DUP. Za DUP bude potrubí PE 50/DN 40 vedeno zemí předzahrádkou do suterénu a napojeno na stávající OPZ DN 40.	133, 134, 222/1

Ondrova 41/45, Brno	156	Stávající plynovodní přípojka OC 6/4" v délce 6,0 m je vedena do suterénu domu, kde je umístěn hlavní uzávěr plynu a plynoměr. Je navržena nová přípojka STPE 32 v délce 6,5 m, napojená z navrhované větve A STPE 90. Přípojka je vedena mimo trasu stávající přípojky z komunikace přes chodník. Přípojka bude ukončena v nové skříni HUP umístěné ve fasádě domu. Ve skříni HUP bude umístěn HUP, regulátor tlaku plynu B 10, přemístěný plynoměr G 4 a DUP. Za DUP bude potrubí DN 40 vedeno do suterénu, kde bude napojeno na stávající OPZ.	156, 222/1
Ondrova 43/47, Brno	158	Stávající plynovodní přípojka OC 6/4" v délce 6,0 m je vedena do suterénu domu, kde je umístěn hlavní uzávěr plynu a plynoměr. Je navržena nová přípojka STPE 32 v délce 4,0 m, napojená z navrhované větve A STPE 90. Přípojka je vedena mimo trasu stávající přípojky z komunikace přes chodník. Přípojka bude ukončena v nové skříni HUP umístěné v tarasu oplocení domu. Ve skříni HUP bude umístěn HUP, regulátor tlaku plynu B 6, a KK DN 32. Za KK DN 32 bude potrubí DN 40 vedeno zemí předzahrádkou do suterénu a napojeno na vstup stávajícího plynoměru G4. Plynoměr ponechán na stávajícím místě z důvodu minimalizace rozměru skříně HUP.	158, 222/1
Ondrova 42/42, Brno	218	Stávající plynovodní přípojka OC 6/4" v délce 3,0 m je vedena do předzahrádky domu, kde je umístěn zemní hlavní uzávěr plynu. Plynoměr je umístěn v domě. Je navržena nová přípojka STPE 32 v délce 2,5 m, napojená z navrhované větve A STPE 90. Přípojka je vedena mimo trasu stávající přípojky z chodníku. Přípojka bude ukončena v novém pilíři HUP umístěném v oplocení domu. V pilíři HUP bude umístěn HUP, regulátor tlaku plynu B 6, přemístěný plynoměr G 4 a DUP. Za DUP bude potrubí DN 40 vedeno zemí předzahrádkou a napojeno na stávající OPZ DN 40 za demontovaným zemním uzávěrem HUP.	218, 219/1, 223/1
Ondrova 45/49, Brno	160	Stávající plynovodní přípojka PE 63 v délce 12,5 m je vedena do skříně HUP umístěné v předzahrádce domu, kde je umístěn hlavní uzávěr plynu a plynoměr. Stávající přípojka PE 63 bude napojená z navrhované větve A STPE 90 a přetlakována. Přípojka je ukončena ve skříni HUP umístěné v pilíři, který je umístěný v předzahrádce domu. Ve skříni HUP bude pouze instalován za stávající HUP regulátor tlaku plynu B 10. Dále ponechán stávající plynoměr G 4 a DUP.	223/1
Ondrova 44/44, Brno	217	Stávající plynovodní přípojka OC 6/4" v délce 3,0 m je vedena do předzahrádky domu, kde je umístěn zemní hlavní uzávěr plynu. Plynoměr je umístěn v domě. Je navržena nová přípojka STPE 32 v délce 2,5 m, napojená z navrhované větve A STPE 90. Přípojka je vedena mimo trasu stávající přípojky z chodníku. Přípojka bude ukončena v novém pilíři HUP umístěném v oplocení domu. V pilíři HUP bude umístěn HUP, regulátor tlaku plynu B 6, přemístěný plynoměr G 4 a DUP. Za DUP bude potrubí PE 50 vedeno zemí předzahrádkou a napojeno na stávající OPZ DN 40 za demontovaným zemním uzávěrem HUP.	217, 223/1

Ondrova 46/46, Brno	216	Stávající plynovodní přípojka OC 6/4" v délce 2,5 m je vedena do pilíře HUP v předzahrádce domu, kde je umístěn hlavní uzávěr plynu a plynoměr. Je navržena nová přípojka STPE 32 v délce 4,5 m, napojená z navrhované větve A STPE 90. Přípojka je vedena mimo trasu stávající přípojky z chodníku. Přípojka bude ukončena v novém pilíři HUP umístěném v předzahrádce (v místě stávajícího nevyhovujícího pilíře). V pilíři HUP bude umístěn HUP, regulátor tlaku plynu B 6, stávající plynoměr G 4 a DUP. Za DUP bude potrubí DN 40 v pilíři propojeno se stávajícím OPZ.	216, 217, 223/1
Ondrova 49/53, Brno	163	Stávající plynovodní přípojka OC 2" v délce 20,0 m je vedena do suterénu domu, kde je umístěn hlavní uzávěr plynu a plynoměr. Je navržena nová přípojka STPE 32 v délce 11,0 m, napojená z navrhované větve A STPE 90. Přípojka je vedena mimo trasu stávající přípojky z chodníku přes komunikaci. Přípojka bude ukončena v novém pilíři HUP umístěném v oplocení domu. V pilíři HUP bude umístěn HUP, regulátor tlaku plynu B 6, přemístěný plynoměr G 4 a DUP. Za DUP bude potrubí PE 50/DN 40 vedeno zemí předzahrádkou do suterénu a napojeno na stávající OPZ DN 40.	163, 222/1, 224/1, 223/1
Ondrova 51/55, Brno	165	Stávající plynovodní přípojka OC 6/4" v délce 15,0 m je vedena do skříně HUP ve fasádě domu, kde je umístěn hlavní uzávěr plynu. Plynoměr je umístěn v domě. Je navržena nová přípojka STPE 32 v délce 11,0 m, napojená z navrhované větve A STPE 90. Přípojka je vedena mimo trasu stávající přípojky z chodníku přes komunikaci. Přípojka bude ukončena v novém pilíři HUP umístěném na tarasu oplocení. V pilíři HUP bude umístěn HUP, regulátor tlaku plynu B 6, přemístěný plynoměr G 4 a DUP. Za DUP bude potrubí PE DN 40 vedeno zemí předzahrádkou a napojeno na stávající OPZ ve fasádě domu za demontovaný stávající HUP.	165, 222/1, 224/1, 223/1
Ondrova 48/48, Brno	215	Stávající plynovodní přípojka OC 6/4" v délce 16,0 m je vedena do chodby domu, kde je umístěn hlavní uzávěr plynu a plynoměr. Je navržena nová přípojka STPE 32 v délce 2,5 m, napojená z navrhované větve A STPE 90. Přípojka je vedena mimo trasu stávající přípojky z chodníku. Přípojka bude ukončena v novém pilíři HUP umístěném v oplocení domu. V pilíři HUP bude umístěn HUP, regulátor tlaku plynu B 6, přemístěný plynoměr G 4 a DUP. Za DUP bude potrubí PE 50/DN 40 vedeno zemí předzahrádkou do chodby domu a napojeno na stávající OPZ DN 40.	215, 223/1
Ondrova 178/50, Brno	214/2	Stávající plynovodní přípojka OC 6/4" v délce 16,0 m je vedena do skříně HUP ve fasádě domu, kde je umístěn hlavní uzávěr plynu a plynoměr. Je navržena nová přípojka STPE 32 v délce 2,5 m, napojená z navrhované větve A STPE 90. Přípojka je vedena mimo trasu stávající přípojky z chodníku. Přípojka bude ukončena v novém pilíři HUP umístěném v oplocení domu. V pilíři HUP bude umístěn HUP, regulátor tlaku plynu B 6, přemístěný plynoměr G 4 a DUP. Za DUP bude potrubí PE 50/DN 40 vedeno zemí předzahrádkou a napojeno na stávající OPZ DN 40 ve stávající skříně HUP ve fasádě domu.	214/2, 214/1, 223/1

Ondrova 53/57, Brno	167	Stávající plynovodní přípojka OC 6/4" v délce 20,0 m je vedena do suterénu domu, kde je umístěn hlavní uzávěr plynu a plynoměr. Je navržena nová přípojka STPE 32 v délce 11,5 m, napojená z navrhované větve A STPE 90. Přípojka je vedena mimo trasu stávající přípojky z chodníku přes komunikaci. Přípojka bude ukončena v novém pilíři HUP umístěném v oplocení domu. V pilíři HUP bude umístěn HUP, regulátor tlaku plynu B 6, přemístěný plynoměr G 4 a DUP. Za DUP bude potrubí PE 50/DN 40 vedeno zemí předzahrádkou do suterénu a napojeno na stávající OPZ DN 40.	167, 222/1, 224/1, 223/1
Ondrova 55/59, Brno	169	Stávající plynovodní přípojka PE/OC 50/6/4" v délce 2,0/12,0 m je vedena do skříně HUP v tarasu oplocení domu, kde je umístěn hlavní uzávěr plynu a plynoměr. Je navržena nová přípojka STPE 32 v délce 11,5 m, napojená z navrhované větve A STPE 90. Přípojka je vedena mimo trasu stávající přípojky z chodníku přes komunikaci. Přípojka bude ukončena v novém pilíři HUP umístěném v oplocení domu. V pilíři HUP bude umístěn HUP, regulátor tlaku plynu B 6, přemístěný plynoměr G 4 a DUP. Za DUP bude potrubí PE DN 40 vedeno zemí předzahrádkou a napojeno na stávající OPZ DN 40.	169, 222/1, 224/1, 223/1
Ondrova 52/52, Brno	212	Stávající plynovodní přípojka OC 6/4" v délce 7,0 m je vedena do suterénu domu, kde je umístěn hlavní uzávěr plynu a plynoměr. Je navržena nová přípojka STPE 32 v délce 2,5 m, napojená z navrhované větve A STPE 90. Přípojka je vedena mimo trasu stávající přípojky z chodníku. Přípojka bude ukončena v novém pilíři HUP umístěném v oplocení domu. V pilíři HUP bude umístěn HUP, regulátor tlaku plynu B 6, přemístěný plynoměr G 4 a DUP. Za DUP bude potrubí PE 50/DN 40 vedeno zemí předzahrádkou do suterénu a napojeno na stávající OPZ DN 40.	212, 223/1
Ondrova 57/61, Brno	171	Stávající plynovodní přípojka OC 6/4" v délce 12,0 m je vedena do předzahrádky domu, kde je umístěn zemní hlavní uzávěr plynu. Plynoměr je umístěn v domě. Je navržena nová přípojka STPE 32 v délce 11,5 m, napojená z navrhované větve A STPE 90. Přípojka je vedena mimo trasu stávající přípojky z chodníku přes komunikaci. Přípojka bude ukončena v novém pilíři HUP umístěném v oplocení domu. V pilíři HUP bude umístěn HUP, regulátor tlaku plynu B 6, přemístěný plynoměr G 4 a DUP. Za DUP bude potrubí DN 40 vedeno zemí předzahrádkou a napojeno na stávající OPZ DN 40 za demontovaným zemním uzávěrem HUP.	171, 222/1, 224/1, 223/1
Ondrova 59/63, Brno	174	Stávající plynovodní přípojka OC 6/4" v délce 14,0 m je vedena do suterénu domu, kde je umístěn hlavní uzávěr plynu a plynoměr. Je navržena nová přípojka STPE 32 v délce 11,0 m, napojená z navrhované větve A STPE 90. Přípojka je vedena mimo trasu stávající přípojky z chodníku přes komunikaci. Přípojka bude ukončena v novém pilíři HUP umístěném v oplocení domu. V pilíři HUP bude umístěn HUP, regulátor tlaku plynu B 6, přemístěný plynoměr G 4 a DUP. Za DUP bude potrubí DN 40 vedeno zemí předzahrádkou do suterénu a napojeno na stávající OPZ DN 40.	174, 222/2, 224/1, 223/2

Ondrova 58/58, Brno	207	Stávající plynovodní přípojka OC 6/4" v délce 8,0 m je vedena do suterénu domu, kde je umístěn hlavní uzávěr plynu a plynoměr. Je navržena nová přípojka STPE 32 v délce 4,5 m, napojená z navrhované větve A STPE 90. Přípojka je vedena mimo trasu stávající přípojky z chodníku. Přípojka bude ukončena v novém pilíři HUP umístěném v předzahrádce domu. V pilíři HUP bude umístěn HUP, regulátor tlaku plynu B 6, přemístěný plynoměr G 4 a DUP. Za DUP bude potrubí PE 50/DN 40 vedeno zemí předzahrádkou do suterénu a napojeno na stávající OPZ DN 40.	207, 223/2
Ondrova 60/60, Brno	205/1	Stávající plynovodní přípojka OC 6/4" v délce 13,0 m je vedena do suterénu domu, kde je umístěn hlavní uzávěr plynu a plynoměr. Je navržena nová přípojka STPE 32 v délce 2,5 m, napojená z navrhované větve A STPE 90. Přípojka je vedena mimo trasu stávající přípojky z chodníku. Přípojka bude ukončena v novém pilíři HUP umístěném v oplocení domu. V pilíři HUP bude umístěn HUP, regulátor tlaku plynu B 6, přemístěný plynoměr G 4 a DUP. Za DUP bude potrubí PE 50/DN 40 vedeno zemí předzahrádkou do suterénu a napojeno na stávající OPZ DN 40.	205/1, 223/2
Ondrova 62/62, Brno	204	Stávající plynovodní přípojka OC 6/4" v délce 7,0 m je vedena do suterénu domu, kde je umístěn hlavní uzávěr plynu a plynoměr. Je navržena nová přípojka STPE 32 v délce 2,5 m, napojená z navrhované větve A STPE 90. Přípojka je vedena mimo trasu stávající přípojky z chodníku. Přípojka bude ukončena v novém pilíři HUP umístěném v oplocení domu. V pilíři HUP bude umístěn HUP, regulátor tlaku plynu B 6, přemístěný plynoměr G 4 a DUP. Za DUP bude potrubí PE 50/DN 40 vedeno zemí předzahrádkou do suterénu a napojeno na stávající OPZ DN 40.	204, 223/2
Ondrova 61/67, Brno	176	Stávající plynovodní přípojka OC 6/4" v délce 20,0 m je vedena do skříně HUP ve fasádě domu, kde je umístěn hlavní uzávěr plynu a plynoměr. Je navržena nová přípojka STPE 32 v délce 20,0 m, napojená z navrhované větve A STPE 90. Přípojka je vedena mimo trasu stávající přípojky z chodníku přes komunikaci. Přípojka bude ukončena ve stávající skříně HUP umístěné ve fasádě domu. Ve skříně HUP bude umístěn HUP, regulátor tlaku plynu B 6, stávající plynoměr G 4 a DUP. Za DUP bude potrubí DN 40 ve skříně napojeno na stávající OPZ DN 40. Přípojka bude v místech plánované podzemní nádrže na dešťovou vodu opatřena OTR PE 50 v délce 6,0 m.	176, 222/2, 224/1, 223/2
Ondrova 64/64, Brno	202	Stávající plynovodní přípojka OC 6/4" v délce 7,0 m z roku 1978 je vedena do suterénu domu, kde je umístěn hlavní uzávěr plynu a plynoměr. Je navržena nová přípojka STPE 32 v délce 2,5 m, napojená z navrhované větve A STPE 90. Přípojka je vedena mimo trasu stávající přípojky z chodníku. Přípojka bude ukončena v novém pilíři HUP umístěném v oplocení domu. V pilíři HUP bude umístěn HUP, regulátor tlaku plynu B 6, přemístěný plynoměr G 4 a DUP. Za DUP bude potrubí PE 50/DN 40 vedeno zemí předzahrádkou do suterénu a napojeno na stávající OPZ DN 40.	202, 223/2

Ondrova 63/69, Brno	178	Stávající plynovodní přípojka OC 5/4" v délce 13,0 m je vedena do předzahrádky domu, kde je umístěn zemní hlavní uzávěr plynu. Plynoměr je umístěn v domě. Je navržena nová přípojka STPE 32 v délce 11,5 m, napojená z navrhované větve A STPE 90. Přípojka je vedena mimo trasu stávající přípojky z chodníku přes komunikaci. Přípojka bude ukončena v novém pilíři HUP umístěném v oplocení domu. V pilíři HUP bude umístěn HUP, regulátor tlaku plynu B 6 a KK DN 32. Za KK DN 32 bude potrubí PE 50/DN 40 vedeno zemí předzahrádkou a napojeno na stávající OPZ DN 40 za demontovaným zemním uzávěrem HUP. Stávající plynoměry(2xG4) ponechány na stávajících místech.	178, 222/2, 224/1, 223/2
Ondrova 65/71, Brno	180	Stávající plynovodní přípojka OC 6/4" v délce 15,0 m je vedena do suterénu domu, kde je umístěn hlavní uzávěr plynu a plynoměr. Je navržena nová přípojka STPE 32 v délce 12,5 m, napojená z navrhované větve A STPE 90. Přípojka je vedena mimo trasu stávající přípojky z chodníku přes komunikaci. Přípojka bude ukončena v novém pilíři HUP umístěném v oplocení domu. V pilíři HUP bude umístěn HUP, regulátor tlaku plynu B 6, přemístěný plynoměr G 4 a DUP. Za DUP bude potrubí DN 40 vedeno zemí předzahrádkou do suterénu a napojeno na stávající OPZ DN 40.	180, 222/2, 224/1, 223/2
Ondrova 110/66, Brno	203/3	Stávající plynovodní přípojka OC 6/4" v délce 8,0 m je vedena do suterénu domu, kde je umístěn hlavní uzávěr plynu a plynoměr. Je navržena nová přípojka STPE 32 v délce 7,5 m, napojená z navrhované větve A STPE 90. Přípojka je vedena mimo trasu stávající přípojky z chodníku. Přípojka bude ukončena v nové skříni HUP umístěné ve fasádě domu. Ve skříni HUP bude umístěn HUP, regulátor tlaku plynu B 6, přemístěný plynoměr G 4 a DUP. Za DUP bude potrubí DN 40 vedeno do suterénu, kde bude napojeno na stávající OPZ.	203/3, 223/2
Ondrova 68/68, Brno	201	Stávající plynovodní přípojka OC 6/4" v délce 8,0 m je vedena do suterénu domu, kde je umístěn hlavní uzávěr plynu a plynoměr. Je navržena nová přípojka STPE 32 v délce 2,5 m, napojená z navrhované větve A STPE 90. Přípojka je vedena mimo trasu stávající přípojky z chodníku. Přípojka bude ukončena v novém pilíři HUP umístěném v oplocení domu. V pilíři HUP bude umístěn HUP, regulátor tlaku plynu B 6, přemístěný plynoměr G 4 a DUP. Za DUP bude potrubí PE 50/DN 40 vedeno zemí předzahrádkou do suterénu a napojeno na stávající OPZ DN 40.	201, 223/2
Ondrova 66/73, Brno	181	Stávající plynovodní přípojka OC 6/4" v délce 15,0 m je vedena do předzahrádky domu, kde je umístěn zemní hlavní uzávěr plynu. Plynoměr je umístěn v domě. Je navržena nová přípojka STPE 32 v délce 13,0 m, napojená z navrhované větve A STPE 90. Přípojka je vedena mimo trasu stávající přípojky z chodníku. Přípojka bude ukončena v novém pilíři HUP umístěném v oplocení domu. V pilíři HUP bude umístěn HUP, regulátor tlaku plynu B 6, přemístěný plynoměr G 4 a DUP. Za DUP bude potrubí PE DN 40 vedeno zemí předzahrádkou a napojeno na stávající OPZ DN 40 za demontovaným zemním uzávěrem HUP.	181, 222/2, 224/1, 223/2

Ondrova 70/70, Brno	200/1	Stávající plynovodní přípojka OC 6/4" v délce 2,5 m je vedena do předzahrádky domu, kde je umístěn zemní hlavní uzávěr plynu. Plynoměr je umístěn v domě. Je navržena nová přípojka STPE 32 v délce 2,5 m, napojená z navrhované větve A STPE 90. Přípojka je vedena mimo trasu stávající přípojky z chodníku. Přípojka bude ukončena v novém pilíři HUP umístěném za tarasem oplocení domu. V pilíři HUP bude umístěn HUP, regulátor tlaku plynu B 6, přemístěný plynoměr G 4 a DUP. Za DUP bude potrubí DN 40 vedeno zemí předzahrádkou a napojeno na stávající OPZ DN 40 za demontovaným zemním uzávěrem HUP.	200/1, 223/2
Ondrova 67/75, Brno	182	Stávající plynovodní přípojka OC 6/4" v délce 14,0 m je vedena do předzahrádky domu, kde je umístěn zemní hlavní uzávěr plynu. Plynoměr je umístěn v domě. Je navržena nová přípojka STPE 32 v délce 15,0 m, napojená z navrhované větve A STPE 90. Přípojka je vedena mimo trasu stávající přípojky z chodníku přes komunikaci. Přípojka bude ukončena v novém pilíři HUP umístěném v předzahrádce domu. V pilíři HUP bude umístěn HUP, regulátor tlaku plynu B 6, přemístěný plynoměr G 4 a DUP. Za DUP bude potrubí DN 40 vedeno zemí předzahrádkou a napojeno na stávající OPZ DN 40 za demontovaným zemním uzávěrem HUP.	182, 222/2, 224/1, 223/2
Ondrova 72/72, Brno	197	Stávající plynovodní přípojka OC 6/4" v délce 2,5 m je vedena do předzahrádky domu, kde je umístěn zemní hlavní uzávěr plynu. Plynoměr je umístěn v domě. Je navržena nová přípojka STPE 32 v délce 2,5 m, napojená z navrhované větve A STPE 90. Přípojka je vedena mimo trasu stávající přípojky z chodníku. Přípojka bude ukončena v novém pilíři HUP umístěném v oplocení domu. V pilíři HUP bude umístěn HUP, regulátor tlaku plynu B 6, přemístěný plynoměr G 4 a DUP. Za DUP bude potrubí PE DN 40 vedeno zemí předzahrádkou a napojeno na stávající OPZ DN 40 za demontovaným zemním uzávěrem HUP.	197, 223/2
Ondrova 74/74, Brno	195	Stávající plynovodní přípojka OC 6/4" v délce 2,5 m je vedena do předzahrádky domu, kde je umístěn zemní hlavní uzávěr plynu. Plynoměr je umístěn v domě. Je navržena nová přípojka STPE 32 v délce 2,5 m, napojená z navrhované větve A STPE 90. Přípojka je vedena mimo trasu stávající přípojky z chodníku. Přípojka bude ukončena v novém pilíři HUP umístěném za tarasem oplocení domu. V pilíři HUP bude umístěn HUP, regulátor tlaku plynu B 6, přemístěný plynoměr G 4 a DUP. Za DUP bude potrubí PE DN 40 vedeno zemí předzahrádkou a napojeno na stávající OPZ DN 40 za demontovaným zemním uzávěrem HUP.	195, 223/2
Ondrova 76/76, Brno	193	Stávající plynovodní přípojka OC 6/4" v délce 2,5 m z roku 1978 je vedena do předzahrádky domu, kde je umístěn zemní hlavní uzávěr plynu. Plynoměr je umístěn v domě. Je navržena nová přípojka STPE 32 v délce 2,5 m, napojená z navrhované větve A STPE 90. Přípojka je vedena mimo trasu stávající přípojky z chodníku. Přípojka bude ukončena v novém pilíři HUP umístěném v oplocení domu. V pilíři HUP bude umístěn HUP, regulátor tlaku plynu B 6, přemístěný plynoměr G 4 a DUP. Za DUP bude potrubí PE 50/DN 40 vedeno zemí předzahrádkou a napojeno na stávající OPZ DN 40 za demontovaným zemním uzávěrem HUP.	193, 223/2

Ondrova 69/77, Brno	183/1	Stávající plynovodní přípojka OC 6/4" v délce 12,5 m je vedena do předzahrádky domu, kde je umístěn zemní hlavní uzávěr plynu. Plynoměr je umístěn v domě. Je navržena nová přípojka STPE 32 v délce 12,5 m, napojená z navrhované větve A STPE 90. Přípojka je vedena mimo trasu stávající přípojky z chodníku přes komunikaci. Přípojka bude ukončena v novém pilíři HUP umístěném v oplocení domu. V pilíři HUP bude umístěn HUP, regulátor tlaku plynu B 6, přemístěný plynoměr G 4 a DUP. Za DUP bude potrubí DN 40 vedeno zemí předzahrádkou a napojeno na stávající OPZ DN 40 za demontovaným zemním uzávěrem HUP.	183/1, 222/2, 224/1, 223/2
Ondrova 78/78, Brno	191	Stávající plynovodní přípojka OC 6/4" v délce 7,0 m je vedena do suterénu domu, kde je umístěn hlavní uzávěr plynu a plynoměr. Je navržena nová přípojka STPE 32 v délce 2,5 m, napojená z navrhované větve A STPE 90. Přípojka je vedena mimo trasu stávající přípojky z chodníku. Přípojka bude ukončena v novém pilíři HUP umístěném v oplocení domu. V pilíři HUP bude umístěn HUP, regulátor tlaku plynu B 6, přemístěný plynoměr G 4 a DUP. Za DUP bude potrubí PE 50/DN 40 vedeno zemí předzahrádkou do suterénu a napojeno na stávající OPZ DN 40.	191, 223/2
Ondrova 84/84, Brno	186/1	Stávající plynovodní přípojka OC 6/4" v délce 8,0 m je vedena do suterénu domu, kde je umístěn hlavní uzávěr plynu a plynoměr. Je navržena nová přípojka STPE 32 v délce 2,5 m, napojená z navrhované větve A STPE 90. Přípojka je vedena mimo trasu stávající přípojky z chodníku. Přípojka bude ukončena v novém pilíři HUP umístěném na hranici pozemku domu. V pilíři HUP bude umístěn HUP, regulátor tlaku plynu B 6, přemístěný plynoměr G 4 a DUP. Za DUP bude potrubí PE 50/DN 40 vedeno zemí předzahrádkou do suterénu a napojeno na stávající OPZ DN 40.	186/1, 223/2
Ondrova 82/86, Brno	184	Stávající plynovodní přípojka OC 6/4" v délce 7,0 m je vedena do suterénu domu, kde je umístěn hlavní uzávěr plynu a plynoměr. Je navržena nová přípojka STPE 32 v délce 12,0 m, napojená z navrhované větve A STPE 90. Přípojka je vedena mimo trasu stávající přípojky z chodníku. Přípojka bude vedena předzahrádkou a ukončena v novém pilíři HUP umístěném před zdí oplocení domu. V pilíři HUP bude umístěn HUP, regulátor tlaku plynu B 6, přemístěný plynoměr G 4 a DUP. Za DUP bude potrubí PE 50/DN 40 vedeno zemí předzahrádkou do suterénu a napojeno na stávající OPZ DN 40.	184, 3219, 223/2
Nová 125/2, Brno	154/1	Stávající plynovodní přípojka OC 6/4" v délce 6,0 m je vedena do suterénu domu, kde je umístěn hlavní uzávěr plynu a plynoměr. Je navržena nová přípojka STPE 32 v délce 6,5 m, napojená z navrhované větve C STPE 63. Přípojka je vedena mimo trasu stávající přípojky z komunikace přes chodník. Přípojka bude ukončena v nové skříni HUP umístěné ve fasádě domu. Ve skříni HUP bude umístěn HUP, regulátor tlaku plynu B 6, přemístěný plynoměr G 4 a DUP. Za DUP bude potrubí DN 40 vedeno do suterénu, kde bude napojeno na stávající OPZ.	154/1, 142

Nová 129/4, Brno	152	Stávající plynovodní přípojka OC 6/4“ v délce 6,0 m je vedena do skříně HUP ve fasádě domu, kde je umístěn hlavní uzávěr plynu. Aktuálně bez odběru. Je navržena nová přípojka STPE 32 v délce 6,5 m, napojená z navrhované větve C STPE 63. Přípojka je vedena mimo trasu stávající přípojky z komunikace přes chodník. Přípojka bude ukončena ve stávající skříně HUP umístěné ve fasádě domu. Ve skříně HUP bude umístěn HUP a jeho výstup bude zaslepen.	152, 142
Nová 86/3, Brno	135	Stávající plynovodní přípojka OC 6/4“ v délce 18,0 m je vedena do chodby domu, kde je umístěn hlavní uzávěr plynu a plynoměr. Je navržena nová přípojka STPE 32 v délce 7,0 m, napojená z navrhované větve C STPE 63. Přípojka je vedena mimo trasu stávající přípojky z komunikace přes chodník. Přípojka bude ukončena v novém piliři HUP umístěném v oplocení domu. V piliři HUP bude umístěn HUP, regulátor tlaku plynu B 6, přemístěný plynoměr G 4 a DUP. Za DUP bude potrubí PE 50/DN 40 vedeno zemí předzahrádkou do chodby a napojeno na stávající OPZ DN 32.	135, 142
Nová 133/6, Brno	150	Stávající plynovodní přípojka OC 6/4“ v délce 6,0 m je vedena do suterénu domu, kde je umístěn hlavní uzávěr plynu a plynoměr. Je navržena nová přípojka STPE 32 v délce 6,0 m, napojená z navrhované větve C STPE 63. Přípojka je vedena mimo trasu stávající přípojky z komunikace přes chodník. Přípojka bude ukončena v nové skříně HUP umístěné ve fasádě domu. Ve skříně HUP bude umístěn HUP, regulátor tlaku plynu B 10, přemístěný plynoměr G 4 a DUP. Za DUP bude potrubí DN 40 vedeno do suterénu, kde bude napojeno na stávající OPZ.	150, 142
Nová 135/8, Brno	148/1	Stávající plynovodní přípojka OC 6/4“ v délce 3,5 m je vedena do předzahrádky domu, kde je umístěn zemní hlavní uzávěr plynu. Plynoměr je umístěn v domě. Je navržena nová přípojka STPE 32 v délce 3,5 m, napojená z navrhované větve C STPE 63. Přípojka je vedena mimo trasu stávající přípojky z komunikace přes chodník. Přípojka bude ukončena v novém piliři HUP umístěném v oplocení domu. V piliři HUP bude umístěn HUP, regulátor tlaku plynu B 6, přemístěný plynoměr G 4 a DUP. Za DUP bude potrubí DN 40 vedeno zemí předzahrádkou a napojeno na stávající OPZ DN 40 za demontovaným zemním uzávěrem HUP.	148/1, 148/2, 142
Nová 88/5, Brno	136	Stávající plynovodní přípojka OC 6/4“ v délce 9,0 m je vedena do předzahrádky domu, kde je umístěn hlavní uzávěr plynu v piliři HUP. Plynoměr je umístěn ve fasádě domu. Je navržena nová přípojka STPE 32 v délce 7,0 m, napojená z navrhované větve C STPE 63. Přípojka je vedena mimo trasu stávající přípojky z komunikace přes chodník. Přípojka bude ukončena v novém piliři HUP umístěném v oplocení domu. V piliři HUP bude umístěn HUP, regulátor tlaku plynu B 6, přemístěný plynoměr G 4 a DUP. Za DUP bude potrubí PE DN 40 vedeno zemí předzahrádkou a napojeno na stávající OPZ DN 40 v místě demontovaného stávajícího piliře HUP.	136, 142

Nová 137/10, Brno	146	Stávající plynovodní přípojka OC 6/4" v délce 6,0 m je vedena do suterénu domu, kde je umístěn hlavní uzávěr plynu a plynoměr. Je navržena nová přípojka STPE 32 v délce 6,0 m, napojená z navrhované větve C STPE 63. Přípojka je vedena mimo trasu stávající přípojky z komunikace přes chodník. Přípojka bude ukončena v nové skříni HUP umístěné ve fasádě domu. Ve skříni HUP bude umístěn HUP, regulátor tlaku plynu B 6, přemístěný plynoměr G 4 a DUP. Za DUP bude potrubí DN 40 vedeno do suterénu, kde bude napojeno na stávající OPZ.	146, 142
Nová 90/9, Brno	138	Stávající plynovodní přípojka PE 40 v délce 7,0 m je vedena do pilíře HUP v oplocení domu, kde je umístěn hlavní uzávěr plynu a plynoměr. Stávající přípojka PE 40 bude pouze přepojena na plynovod navrhované větve C STPE 63. Přípojka je ukončena ve stávajícím pilíři HUP umístěném v oplocení domu. V pilíři HUP bude umístěn stávající HUP, regulátor tlaku plynu B 6, stávající plynoměr G 4 a DUP. Za DUP bude potrubí PE DN 32 v pilíři napojeno na stávající OPZ DN 32.	142
Nová 127/12, Brno	145/2	Stávající plynovodní přípojka OC 6/4" v délce 6,0 m je vedena do suterénu domu, kde je umístěn hlavní uzávěr plynu a plynoměr. Je navržena nová přípojka STPE 32 v délce 3,5 m, napojená z navrhované větve C STPE 63. Přípojka je vedena mimo trasu stávající přípojky z komunikace přes chodník. Přípojka bude ukončena v novém pilíři HUP umístěném v oplocení domu. V pilíři HUP bude umístěn HUP, regulátor tlaku plynu B 6, přemístěný plynoměr G 4 a DUP. Za DUP bude potrubí PE DN 40 vedeno zemí předzahrádkou do suterénu a napojeno na stávající OPZ DN 40.	145/2, 145/1, 142
K Lesu186/1, Brno	276/3	Stávající plynovodní přípojka PE 40 v délce 3,5 m je ukončena zemním HUP před oplocením domu. Plynoměr G4 je umístěn v domě. Stávající nízkotlaká přípojka NTPE 40 bude prodloužena o 2,0 m v dimenzi PE 32 do nového betonového pilíře HUP, který bude osazen na tarasu oplocení. V pilíři HUP bude umístěn HUP, regulátor tlaku plynu B 6, přemístěný plynoměr G 4 a DUP. Za DUP bude potrubí DN 40 v předzahrádce napojeno na stávající OPZ domu. Celá přípojka bude převedena z NTL na STL. Ostatní plynárenské zařízení zůstane beze změn.	276/2, 247/1
K Lesu187/2, Brno	246/2	Stávající plynovodní přípojka PE 40 v délce 3,5 m je ukončena zemním HUP před hranicí pozemku domu. Plynoměr G4 je umístěn ve skříni ve fasádě domu. Stávající zemní hup PE 40 bude nahrazen novým zemním uzávěrem PE 32 a stávající nízkotlaká přípojka NTPE 40 bude přetlakována z NTL na STL. Za zemním HUP je vedeno OPZ PE 32 do stávající skříňe pro plynoměr ve fasádě domu (bez dvířek). Ve skříni bude umístěn KK ISIFLO 32x1", regulátor tlaku plynu B 6, stávající plynoměr G 4 a stávající DUP. Za DUP je potrubí DN 25 napojeno na stávající OPZ domu. Ostatní plynárenské zařízení zůstane beze změn.	246/2, 246/1, 247/1

Ondrova 56/56, Brno	209/1	Stávající plynovodní přípojka PE 40/OC 6/4“ v délce 6,0 m je vedena do předzahrádky domu, kde je za oplocením umístěn zemní hlavní uzávěr plynu. Přechodový spoj PE/OC je v komunikaci před oplocením domu. Plynoměr je umístěn v domě. Stávající nízkotlaká přípojka NTPE 40 bude prodloužena o 2,5 m v dimenzi PE 32. Přípojka je vedena v trase stávající přípojky z chodníku. Přípojka bude ukončena v novém pilíři HUP umístěném v oplocení domu. V pilíři HUP bude umístěn HUP, regulátor tlaku plynu B 6, přemístěný plynoměr G 4 a DUP. Za DUP bude potrubí DN 40 vedeno zemí předzahrádkou a napojeno na stávající OPZ DN 40 v zemi před fasádou domu.	209/1, 211
Ondrova 54/54, Brno	210/1	Stávající plynovodní přípojka PE 40/OC 6/4“ v délce 12,0 m je vedena předzahrádkou domu do suterénu, kde je umístěn hlavní uzávěr plynu a plynoměr. Přechodový spoj PE/OC je v komunikaci před oplocením domu. Stávající nízkotlaká přípojka NTPE 40 bude prodloužena o 2,5 m v dimenzi PE 32. Přípojka je vedena v trase stávající přípojky z chodníku. Přípojka bude ukončena v nové skříni HUP umístěné ve zděném oplocení domu. Ve skříni HUP bude umístěn HUP, regulátor tlaku plynu B 6, přemístěný plynoměr G 4 a DUP. Za DUP bude potrubí DN 32 vedeno zemí předzahrádkou do suterénu, kde bude napojeno na stávající OPZ DN 32.	210/1, 211
Ondrova 149/70a, Brno	249	Stávající plynovodní přípojka PE 40 v délce 5,0 m je ukončena zemním HUP za oplocením domu. Plynoměr G4 je umístěn v suterénu domu. Stávající nízkotlaká přípojka NTPE 40 bude prodloužena o 3,5 m v dimenzi PE 32. Přípojka bude ukončena v novém pilíři HUP umístěném za oplocením domu. V pilíři HUP bude umístěn HUP, regulátor tlaku plynu B 6, přemístěný plynoměr G 4 a DUP. Za DUP bude potrubí DN 40 vedeno zemí předzahrádkou a napojeno na stávající OPZ DN 40 v zemi za demontovaným zemním HUP.	250, 253/1

V rámci rekonstrukce plynovodů a přípojek dojde k odpojení stávajícího plynovodního potrubí a přípojek. Po provedení montáže nového plynovodu budou stávající plynovody a přípojky odpojeny z provozu, odplynovány a připraví se k demontáži. Stávající odstavené úseky plynovodů budou zrušeny v komunikaci v místech, kde je plynovod ukládán do stejné nivelety do těsné blízkosti OC potrubí, vytažením. V místech mimo stávající potrubí bude potrubí po odplynění ponecháno v zemi a čela budou zaslepena.

Způsob dotčení jednotlivých pozemků předmětnou stavbou:

parcelní číslo	vlastník pozemku	nový hlavní řad STL	ochranné pásmo hlavního řadu STL a přípojek	rušený plynovodní řad	nová přípojka plynu STL	nové domovní rozvody plynu	nová skříň HUP	rušená přípojka plynu
1	████████████████████	-	-	-	-	ANO	-	ANO
2	████████████████████	-	-	-	ANO	ANO	ANO	ANO
4	statutární město Brno	-	ANO	-	ANO	ANO	ANO	ANO
7/1	statutární město Brno	-	ANO	-	ANO	-	-	ANO
7/2	statutární město Brno	-	ANO	-	ANO	-	-	ANO
7/3	statutární město Brno	-	ANO	-	ANO	-	ANO	ANO

8	statutární město Brno	-	-	ANO	-	-	-	-
9/1	██████████	-	ANO	-	ANO	ANO	ANO	ANO
16	██████████ ██████████████████	-	ANO	-	ANO	ANO	ANO	ANO
19	██████████ ██████████ ██████████	-	ANO	-	ANO	ANO	ANO	ANO
22	██████████	-	ANO	-	ANO	ANO	ANO	ANO
23	██████████	-	ANO	-	ANO	ANO	ANO	ANO
24/1	██████████	-	ANO	-	ANO	ANO	ANO	ANO
24/2	statutární město Brno	ANO	ANO	ANO	ANO	-	-	ANO
106	██████████ ██████████████████	-	ANO	-	ANO	ANO	ANO	ANO
110	██████████ ██████████ ██████████	-	ANO	-	ANO	ANO	ANO	ANO
114	██████████	-	-	-	ANO	ANO	ANO	ANO
118	██████████	-	-	-	ANO	ANO	ANO	ANO
120	██████████	-	ANO	-	ANO	ANO	ANO	ANO
124	██████████	-	ANO	-	ANO	ANO	ANO	ANO
126	██████████	-	-	-	ANO	ANO	ANO	ANO
128	██████████	-	ANO	-	ANO	-	ANO	ANO
132	██████████	-	-	-	ANO	ANO	ANO	ANO
133	██████████	-	-	-	-	ANO	-	ANO
134	██████████	-	-	-	ANO	ANO	ANO	ANO
135	██████████	-	-	-	ANO	ANO	ANO	ANO
136	██████████	-	-	-	ANO	ANO	ANO	ANO
142	statutární město Brno	ANO	ANO	ANO	ANO	-	ANO	ANO
144/1	statutární město Brno	-	ANO	-	-	-	-	-
145/1	██████████	-	ANO	-	ANO	ANO	ANO	ANO
145/2	██████████	-	-	-	-	ANO	-	-
146	██████████ ██████████ ██████████████████	-	ANO	-	ANO	ANO	ANO	ANO
148/1	██████████	-	ANO	-	ANO	ANO	ANO	-
148/2	██████████	-	-	-	-	-	-	ANO
150	██████████	-	ANO	-	ANO	ANO	ANO	ANO
152	██████████	-	ANO	-	ANO	-	-	ANO
154/1	██████████ ██████████████████	-	ANO	-	ANO	ANO	ANO	ANO

156	██████████	-	ANO	-	ANO	ANO	ANO	ANO
158	██████████ ██████████	-	ANO	-	ANO	ANO	ANO	ANO
163	██████████ ██████████	-	-	-	ANO	ANO	ANO	ANO
165	██████████ ██████████	-	ANO	-	ANO	ANO	ANO	ANO
167	██████████ ██████████	-	-	-	ANO	ANO	ANO	ANO
169	██████████	-	ANO	-	ANO	ANO	ANO	ANO
171	██████████	-	-	-	ANO	ANO	ANO	ANO
174	██████████	-	ANO	-	ANO	ANO	ANO	ANO
176	██████████	-	ANO	-	ANO	-	-	ANO
178	██████████ ██████████	-	-	-	ANO	ANO	ANO	ANO
180	██████████	-	-	-	ANO	ANO	ANO	ANO
181	██████████	-	-	-	-	ANO	-	ANO
182	██████████ ██████████	-	ANO	-	ANO	ANO	ANO	ANO
183/1	██████████ ██████████	-	ANO	-	-	ANO	-	ANO
184	██████████	-	ANO	-	ANO	ANO	ANO	-
186/1	██████████	-	-	ANO	ANO	ANO	ANO	ANO
191	██████████ ██████████	-	-	-	ANO	ANO	ANO	ANO
193	██████████	-	-	-	ANO	ANO	ANO	ANO
195	██████████	-	-	-	ANO	ANO	ANO	ANO
197	██████████	-	-	-	ANO	ANO	ANO	ANO
200/1	██████████	-	ANO	-	ANO	ANO	ANO	ANO
201	██████████ ██████████	-	ANO	-	ANO	ANO	ANO	ANO
202	██████████	-	ANO	-	ANO	ANO	ANO	ANO
203/3	██████████	-	ANO	-	ANO	-	ANO	ANO
204	██████████	-	ANO	-	ANO	ANO	ANO	ANO
205/1	██████████ ██████████	-	ANO	-	ANO	ANO	ANO	ANO
207	██████████	-	ANO	-	ANO	ANO	ANO	ANO
209/1	██████████	-	-	-	ANO	ANO	ANO	-
210/1	██████████	-	ANO	-	ANO	ANO	ANO	ANO
211	statutární město Brno	-	ANO	-	ANO	ANO	ANO	ANO

212	██████████ ██████████████████	-	ANO	-	ANO	ANO	ANO	ANO
214/2	██████████	-	ANO	-	ANO	ANO	ANO	ANO
215	██████████	-	ANO	-	ANO	ANO	ANO	ANO
216	██████████	-	ANO	-	ANO	-	ANO	ANO
217	██████████ ██████████████████	-	ANO	-	ANO	ANO	ANO	ANO
218	██████████ ██████████	-	ANO	-	ANO	ANO	ANO	-
219/1	██████████ ██████████	-	ANO	-	-	ANO	ANO	ANO
221/1	██████████	-	-	-	ANO	ANO	ANO	ANO
222/1	statutární město Brno	ANO	ANO	ANO	ANO	ANO	ANO	ANO
222/2	statutární město Brno	ANO	ANO	-	ANO	ANO	ANO	ANO
223/1	statutární město Brno	ANO	ANO	ANO	ANO	ANO	ANO	ANO
223/2	statutární město Brno	ANO	ANO	ANO	ANO	-	-	ANO
223/3	statutární město Brno	-	ANO	ANO	ANO	ANO	ANO	ANO
224/1	Jihomoravský kraj	ANO	ANO	ANO	ANO	-	-	ANO
224/3	statutární město Brno	ANO	ANO	ANO	-	-	-	-
224/4	statutární město Brno	ANO	ANO	ANO	ANO	-	-	ANO
224/5	statutární město Brno	-	-	ANO	-	-	-	-
224/7	statutární město Brno	-	ANO	-	ANO	-	-	-
225	██████████ ██████████	-	-	-	ANO	ANO	ANO	ANO
227	██████████ ██████████	-	ANO	-	ANO	ANO	ANO	ANO
230/1	██████████	-	ANO	-	ANO	-	-	ANO
232	██████████	-	ANO	-	ANO	ANO	ANO	ANO
234	██████████ ██████████	-	-	-	ANO	ANO	ANO	ANO
236	██████████	-	-	-	ANO	ANO	ANO	ANO
238	██████████	-	-	-	-	ANO	-	ANO
240	██████████	-	-	-	ANO	ANO	ANO	ANO
241	██████████	-	-	-	ANO	ANO	ANO	ANO
245/1	██████████	-	-	-	ANO	ANO	ANO	ANO
246/1	██████████	-	ANO	-	ANO	-	-	-
247/1	statutární město Brno	-	ANO	-	ANO	ANO	ANO	-
250	██████████████████	-	-	-	ANO	ANO	ANO	-
253/1	██████████	-	ANO	-	ANO	-	-	-

274/1	██████████	-	-	-	-	ANO	-	ANO
276/2	██████████	-	-	-	ANO	ANO	ANO	-
280	██████████	-	-	-	ANO	ANO	ANO	ANO
283	██████████ ██████████	-	-	-	ANO	ANO	ANO	ANO
285	██████████	-	-	-	ANO	ANO	ANO	ANO
287	██████████	-	-	-	ANO	ANO	ANO	ANO
289	██████████ ██████████	-	-	-	ANO	ANO	ANO	ANO
291	██████████ ██████████	-	-	-	ANO	ANO	ANO	ANO
294	██████████	-	-	-	ANO	-	-	ANO
313	statutární město Brno	-	ANO	-	ANO	-	-	-
327/2	statutární město Brno	ANO	ANO	ANO	-	-	-	-
455/40	statutární město Brno	ANO	ANO	-	-	-	-	-
3219	██████████ ██████████	-	-	-	ANO	ANO	ANO	-

Úřad městské části města Brna, Brno-Kníničky, stavební úřad (dále jen "stavební úřad"), jako stavební úřad příslušný podle ust. § 13 odst. 1 písm. c) zákona č. 183/2006 Sb., o územním plánování a stavebním řádu (stavební zákon), ve znění pozdějších předpisů (dále jen "stavební zákon"), a správní orgán věcně a místně příslušný dle ust. § 10 a ust. § 11 odst. 1 písm. b) zákona č. 500/2004 Sb., správní řád, ve znění pozdějších předpisů (dále jen "správní řád"), posoudil návrh podle ustanovení § 90 stavebního zákona a na základě tohoto posouzení vydává podle ust. § 92 odst. 1 stavebního zákona a podle vyhlášky č. 503/2006 Sb., o podrobnější úpravě územního rozhodování, územního opatření a stavebního řádu, v platném znění,

rozhodnutí o umístění stavby

pro stavbu stavebníkem nazvanou „**REKO MS BRNO - ONDROVA + 1, Č. STAVBY 7700103480**“ umístěné na pozemcích parc. č. 1, 2, 4, 7/1, 7/2, 7/3, 9/1, 16, 19, 22, 23, 24/1, 24/2, 106, 110, 114, 118, 120, 124, 126, 128, 132, 133, 134, 135, 136, 142, 144/1, 145/1, 145/2, 146, 148/1, 148/2, 150, 152, 154/1, 156, 158, 160, 163, 165, 167, 169, 171, 174, 176, 178, 180, 181, 182, 183/1, 184, 186/1, 191, 193, 195, 197, 200/1, 202, 203/3, 204, 205/1, 207, 209/1, 210/1, 211, 212, 214/2, 215, 216, 217, 218, 219/1, 221/1, 222/1, 222/2, 223/1, 223/2, 223/3, 224/1, 224/3, 224/4, 224/5, 224/7, 225, 227, 230/1, 232, 234, 236, 238, 240, 241, 245/1, 246/1, 247/1, 250, 253/1, 274/1, 275/1, 276/2, 280, 283, 285, 287, 289, 291, 294, 313, 327/2, 455/40 a 3219 v kat. území Kníničky.

Pro umístění a provedení stavby se stanoví tyto podmínky:

1. Stavba bude umístěna na pozemcích parc. č. 1, 2, 4, 7/1, 7/2, 7/3, 9/1, 16, 19, 22, 23, 24/1, 24/2, 106, 110, 114, 118, 120, 124, 126, 128, 132, 133, 134, 135, 136, 142, 144/1, 145/1, 145/2, 146, 148/1, 148/2, 150, 152, 154/1, 156, 158, 160, 163, 165, 167, 169, 171, 174, 176, 178, 180, 181, 182, 183/1, 184, 186/1, 191, 193, 195, 197, 200/1, 202, 203/3, 204, 205/1, 207, 209/1, 210/1, 211, 212, 214/2, 215, 216, 217, 218, 219/1, 221/1, 222/1, 222/2, 223/1, 223/2, 223/3, 224/1, 224/3, 224/4, 224/5, 224/7, 225, 227, 230/1, 232, 234, 236, 238, 240, 241, 245/1, 246/1, 247/1, 250, 253/1, 274/1, 275/1, 276/2, 280, 283, 285, 287, 289, 291, 294, 313, 327/2, 455/40 a 3219 v kat. území Kníničky tak, jak je

zakresleno ve výkresech ozn. C.3.1 a C.3.2 - koordinační situace stavby - zpracované v měřítku 1:500 tvořícím součást projektové dokumentace vypracované společností GAsAG spol. s r.o., IČ 44016727, se sídlem V Újezdech 559/2, Medlánky, 621 00 Brno 21, a ověřené Ing. Radkem Puldou, autorizovaným inženýrem pro technologická zařízení staveb, ČKAIT 1004250.

2. Musí být splněny podmínky pro případné pažení výkopu dané zejména nařízením vlády č. 591/2006 Sb., o bližších minimálních požadavcích na bezpečnost a ochranu zdraví při práci na staveništích a nařízením vlády č. 136/2016 Sb.
3. Výkop bude zpětně zasypan štěrkopískem a hutněn po vrstvách tl. max. 20 - 30 cm.
4. Únosnost pláně vozovky, parkoviště a sjezdu musí být dle požadavku PD, avšak min. $E_{def2} = 45$ MPa, únosnost pláně chodníku a cyklostezky musí být dle požadavku PD, min. $E_{def2} = 30$ MPa.
5. Po dokončení zemních prací, výkopů po uložení kabelových souborů a záhozu bude provedena finální úprava povrchu do původního stavu s využitím shodné technologické úpravy povrchu.
6. Sousední pozemky nebudou prováděním stavby dotčeny.
7. Před zahájením prací na stavbě budou v prostoru staveniště polohově a výškově vyznačeny vedení všech podzemních a nadzemních inženýrských sítí včetně jejich ochranných pásem. Stavebník provede důslednou koordinaci s vlastníky (příp. správci) stávajících podzemních a nadzemních sítí. Stavebník si vyžádá aktuální stav těchto sítí, resp. si požádá o aktualizaci vyjádření těch správců a vlastníků inženýrských sítí, jejichž platnost skončí před zahájením stavebních prací. V průběhu stavebních prací budou respektovány podmínky stanovené ve vyjádření dotčených vlastníků a správců inženýrských sítí.
8. Při provádění stavby, bouracích, stavebních a montážních prací budou dodrženy požadavky zákona č. 309/2006 Sb., kterými se upravují další požadavky bezpečnosti a ochrany zdraví při práci v pracovněprávních vztazích a o zajištění bezpečnosti a ochrany zdraví při činnosti nebo poskytování služeb mimo pracovněprávní vztahy (zákon o zajištění dalších podmínek bezpečnosti a ochrany zdraví při práci), NV č. 591/2006 Sb., o bližších minimálních požadavcích na bezpečnost a ochranu zdraví při práci na staveništích a NV č. 362/2005 Sb., o bližších požadavcích na bezpečnost a ochranu zdraví při práci na pracovištích s nebezpečím pádu z výšky nebo do hloubky.
9. Při provádění stavby budou dodržena ustanovení vyhlášky č. 268/2009 Sb., o technických požadavcích na stavby, v platném znění, upravující požadavky na provádění stavebních konstrukcí a technických zařízení staveb, a na ně navazující ustanovení příslušných českých technických norem.
10. Stavba bude prováděna dodavatelsky stavebním podnikatelem, tj. osobou oprávněnou k provádění stavebních nebo montážních prací jako předmětu své činnosti podle zvláštních právních předpisů, který při realizaci zabezpečí odborné vedení provádění stavby stavbyvedoucím.
11. Stavebník je povinen oznámit stavebnímu úřadu min. 10 dní před započatím provádění stavby:
 - název a sídlo stavebního podnikatele včetně dokladu o jeho oprávnění k činnosti (výpis z obchodního rejstříku, resp. živnostenský list),
 - jméno a příjmení stavbyvedoucího včetně kontaktu na něj a dokladu o jeho autorizaci (podle zákona č. 360/1992 Sb., o výkonu povolání autorizovaných architektů a o výkonu povolání autorizovaných inženýrů a techniků činných ve výstavbě, ve znění pozdějších předpisů),
 - termín zahájení stavby (den, měsíc, rok).
12. Každá změna stavebního podnikatele nebo stavbyvedoucího v průběhu stavby bude neprodleně oznámena stavebnímu úřadu.
13. Stavba bude viditelně označena štítkem o jejím povolení (tabulka „Stavba povolena“). Štítek musí být chráněn před povětrnostními vlivy, aby údaje na něm uvedené zůstaly čitelné. Štítek je třeba ponechat na místě stavby až do dokončení stavby, případně do vydání kolaudačního souhlasu.
14. Pro stavbu budou použity jen takové výrobky, materiály a konstrukce, jejichž vlastnosti z hlediska způsobilosti stavby pro navržený účel zaručí, že stavba při správném provedení a běžné údržbě po dobu předpokládané existence splní požadavky na mechanickou odolnost a stabilitu, požární bezpečnost, hygienu, ochranu zdraví a životního prostředí, bezpečnost při udržování a užívání stavby, ochranu proti hluku a na úsporu energie a ochranu tepla. Doklady prokazující shodu vlastností použitých výrobků s požadavky na stavby budou doloženy k žádosti o vydání kolaudačního souhlasu.

15. Zhotovitel je povinen vést přehledně záznamy o stavbě (stavební deník). U staveb, kde jsou stavebníky organizace, příp. právnické osoby, musí být označeno, kdo je stavebníkem, kdo stavbu provádí, jméno stavbyvedoucího a doba provádění stavby.
16. **Skladování materiálu je možné pouze na vlastním pozemku. O případné povolení skládky materiálu (např. kontejneru na stavební suť, umístění výkopku zeminy) na veřejném prostranství je nutno požádat Úřad městské části města Brna, Brno-Kníničky o zvláštní užívání veřejného prostranství a přihlásit se k místnímu poplatku za užívání veřejného prostranství.**
17. Veškerý sypký materiál skladovaný v souvislosti s prováděním stavby bude zakrýván.
18. Za účelem minimalizace prašnosti na území stavby je investor povinen přijmout adekvátní opatření (skrápět, zakrývat, omezit ukládání sypkých materiálů, zejména jemných frakcí, provádět očistu vozidel před výjezdem na veřejné komunikace) a to po celou dobu stavby.
19. Během stavby bude dodržen volný průjezd pro požární, sanitní a pohotovostní vozidla v min. šíři vozovky 3 m.
20. Provoz na přilehlých komunikacích nesmí být prováděním stavby narušen.
21. Práce budou prováděny takovým způsobem, aby v jejich průběhu nedocházelo ke znečišťování či poškozování veřejných komunikací. Před zahájením stavebních prací bude provedeno pasportní foto dotčených a přilehlých komunikací. Při znečištění komunikací je stavebník povinen zajistit jejich očištění.
22. Samotnou stavební činností nesmí být zabráněno přístupům ke vchodům a vjezdům přilehlých staveb a pozemků i k zařízením, které z důvodu bezpečnostních, požárních nebo provozních musí být stále přístupné (uzávěry, vstupy do inženýrských sítí aj.).
23. Odpady vzniklé při realizaci stavby musí být využity nebo zneškodněny v souladu se zákonem č. 541/2020 Sb., o odpadech, v platném znění. Doklady o jejich zneškodnění budou vyžadovány u závěrečné kontrolní prohlídky stavby.
24. Doba platnosti územního rozhodnutí je 5 let ode dne nabytí právní moci tohoto rozhodnutí. Stavba bude zároveň v této lhůtě dokončena.
25. Stavebník je povinen při přípravě a provádění stavby respektovat ustanovení § 152 stavebního zákona.
26. Pro dohled stavebního úřadu nad prováděním stavby byly stanoveny kontrolní prohlídky stavby realizované po dokončení těchto dílčích etap výstavby:
 - provedení výkopů
 - závěrečná kontrolní prohlídkaStavebník je povinen ohlašovat stavebnímu úřadu fáze výstavby podle plánu kontrolních prohlídek stavby, umožnit provedení kontrolní prohlídky, a pokud tomu nebrání vážné důvody, této prohlídce se zúčastnit.
27. Při nedodržení projektového řešení se stavebník (investor) vystavuje nebezpečí postihu finančními sankcemi dle ust. § 178 až ust. § 183 stavebního zákona.
28. Před ukončením stavby ve smyslu ust. § 119 a násl. stavebního zákona požádá stavebník stavební úřad o vydání kolaudačního souhlasu.
29. K závěrečné kontrolní prohlídce stavebník předloží zejména:
 - geodetické zaměření stavby,
 - dokumentaci skutečného provedení stavby, pokud došlo ke změně,
 - popis a zdůvodnění provedených odchylek od stavebního povolení,
 - stavební deník se záznamy pravidelných kontrolních prohlídek stavby,
 - výsledky předepsaných zkoušek (zejména vytyčovací výkres stavby, revizní zprávu plynovodního potrubí, kontrolních zkoušek zhutnění),
 - atesty materiálů,
 - souhlasná stanoviska dotčených orgánů.

30. Budou dodrženy podmínky stanovené ve vyjádření Majetkového odboru Magistrátu města Brna, se sídlem Malinovského nám. 3, 601 67 Brno, č.j. MMB/0253715/2022 (sp. zn. 6300/MO/MMB/0253715/2022/2) ze dne 23.06.2022:

- Provozovatel distribuční soustavy je povinen zřídít věcné břemeno umožňující využití cizí nemovitosti nebo její části (zřídít služebnost dle zákona č. 89/2012 Sb., občanský zákoník) v souladu s ustanovením § 59 odst. 2 zákona č. 458/2000 Sb., o podmínkách podnikání a o výkonu státní správy v energetických odvětvích a o změně některých zákonů, v platném znění (energetický zákon), pokud toto oprávnění nevzniklo ze zákona.
- Smlouva o zřízení věcného břemene - zřízení služebnosti ke služebným pozemkům statutárního města Brna bude uzavřena prostřednictvím Odboru investičního MMB, Kounicova 67a, 601 67 Brno - informace: Referát majetkoprávního vypořádání - Keprt, tel. 542 174 767. Formulář žádosti je přiložen.

31. Budou dodrženy podmínky stanovené ve stanovisku Odboru investičního Magistrátu města Brna, se sídlem Kounicova 67, 601 67 Brno, č.j. MMB/0247829/2022 (sp. zn. OI/MMB/0247829/2022) ze dne 20.05.2022:

1. Investiční záměry:

- OI MMB Oddělení předprojektové přípravy staveb a kontroly zajišťující přípravu investiční výstavby statutárního města Brna eviduje v předmětné lokalitě investiční záměr Vstupní objekt s parkovištěm pro Zoo a požaduje jej respektovat.

2. Koordinace výkopových prací

V souladu s obecně závaznou vyhláškou statutárního města Brna (dále SMB) č. 8/2009, o koordinaci výkopových prací na veřejných prostranstvích ve městě Brně, ve znění obecně závazné vyhlášky SMB č. 12/2014 (dále vyhláška 8/2009), OI MMB zařadil stavbu do koordinačního harmonogramu ve městě Brně (dále harmonogram) pod číslem 39421 v termínu od 1.3.2023 do 30.11.2023 a požaduje splnění těchto podmínek:

- Při projednávání a provádění stavby budou dodržena ustanovení vyhlášky č. 8/2009.
- Výkopové práce na veřejném prostranství nesmí být realizovány v zimním období, tj. od 01.12. kalendářního roku do 28.02. následujícího kalendářního roku.
- Stavba bude koordinována s těmito dalšími stavbami zařazenými v harmonogramu:
 - **Rekonstrukce VO**, ul. Nová, K Lesu, investor Technické sítě Brno, a.s., realizace 2022
 - **Generální oprava veřejného osvětlení**, Brno, ul. Přehradní, Rekreační, investor Technické sítě Brno, a.s., realizace 2022,
 - **Metropolitní optická síť Brno-Kníničky**, ul. Ondrova, K Lesu, Nová, Rekreační, investor Městská část Brno-Kníničky, realizace 2022,
 - **Brno, Ondrova, rek. NN III**, ul. Ondrova, K Lesu, Rekreační, investor E.GD, a.s., realizace 2022,
 - **Brno, Nová, rek. NN, IV**, ul. K Lesu, Ondrova, Nová, investor EG.D, a.s., realizace 2022
 - **Rozvody VN, L.D. Energy**, ul. Ondrova, investor EG.D, a.s., realizace 2022
 - **Terasové domy Kníničky**, ul. Ondrova, investor RM Hluboček, s.r.o., realizace 2022 - 2023
 - **Ulice Ondrova - zklidnění dopravy**, investor Brněnské komunikace, a.s. realizace 2023
 - **Souvislá údržba vozovky**, ul. Rekreační, investor Brněnské komunikace a.s., realizace 2023,
 - **Nový vstupní areál ZOO Brno**, ul. Rekreační, investor Statutární město Brno, realizace 2022 - 2024
- Stavebník podá na OI MMB žádost o souhlas k záboru veřejného prostranství pro výkopové práce dle čl. 5 vyhlášky č. 8/2009 nejpozději 30 dnů před zahájením užívání veřejného prostranství.
- Stavebník předá na Odbor městské informatiky Magistrátu města Brna zaměření skutečného provedení stavby.

3. Vodohospodářská infrastruktura

- Bude respektováno vyjádření provozovatele vodohospodářské infrastruktury společnosti Brněnské vodárny a kanalizace, a.s. (dále BVK, a.s.) zn. BVK/08516/2022 ze dne 17.5.2022.
- Budou respektována ochranná pásma vodovodů a kanalizací pro veřejnou potřebu dle zákona č. 274/2001 Sb., o vodovodech a kanalizacích pro veřejnou potřebu, ve znění pozdějších předpisů.

- Při projektování a realizaci stavby bude dodržena ČSN 73 6005 - Prostorové uspořádání sítě technického vybavení.
- Budou respektována ustanovení „Městských standardů pro vodovodní síť,“ „Městských standardů pro kanalizační zařízení“ a v nich uvedené normy.

4. Veřejné osvětlení

- Bude respektováno vyjádření obstaravatele veřejného osvětlení společnosti Technické sítě Brno, akciová společnost (dále TSB).
- Z hlediska ochranného pásma veřejného osvětlení požadujeme respektovat ustanovení „Městských standardů pro veřejné osvětlení města Brna“.
- Při projektování a realizaci stavby bude dodržena ČSN 73 6005 - Prostorové uspořádání sítě technického vybavení.

32. Budou dodrženy podmínky stanovené ve stanovisku Odboru životního prostředí Magistrátu města Brna, se sídlem Kounicova 67, 601 67 Brno, které je součástí koordinovaného stanoviska Odboru územního plánování a rozvoje Magistrátu města Brna, č.j. MMB/0247834/2022/Mez (sp. zn. 4100/OÚPR/MMB/0247834/2022) ze dne 13.06.2022:

Z hlediska ochrany přírody a krajiny dle zákona č. 114/1992 Sb., o ochraně přírody a krajiny, ve znění pozdějších předpisů a z hlediska ochrany a tvorby zeleně:

- Při realizaci stavby bude dodržována ČSN 839061 Technologie vegetačních úprav v krajině - Ochrana stromů, porostů a vegetačních ploch při stavebních pracích a ČSN 839031 Technologie vegetačních úprav v krajině - Trávníky a jejich zakládání.
- Po ukončení prací musí být plochy zeleně uvedeny do náležitého stavu a předány zpět jejich správci do údržby.
- Případné ošetření dřevin (ořez větví, keřů, začistění kořenů apod.) je nutno zadat k provedení odborné zahradnické firmě.
- O povolení ke vstupu a dočasnému užívání plochy zeleně zažádejte OŽP ÚMČ Brno-Kníničky, který stanoví specifické podmínky a požadavky.
- Zároveň OŽP MMB upozorňuje, že optická trasa prochází významnou plochou zeleně č. 183 – Ondrova, která je ve správě ÚMČ Brno-Kníničky.

Z hlediska ochrany ovzduší dle zákona č. 201/2012 Sb., o ochraně ovzduší, ve znění pozdějších předpisů:

- K rozsáhlé stavební činnosti spojené s realizací této akce bylo vydáno ve smyslu ust. § 11 odst. 3 zákona č. 201/2012 Sb., o ochraně ovzduší, ve znění pozdějších předpisů, samostatně vůči žadateli souhlasné závazné stanovisko č.j. MMB/0261409/2022/DUL ze dne 04.05.2022, jehož podmínky je nutné respektovat.

Z hlediska odpadového hospodářství a hydrogeologie dle zákona č. 541/2020 Sb., o odpadech, ve znění pozdějších předpisů:

- OŽP MMB upozorňuje, že zákonem č. 541/2020 Sb., o odpadech byl zrušen předcházející zákon č. 185/2001 Sb., včetně všech jeho provádějících právních předpisů. K zákonu č. 541/2020., o odpadech, byla vydána vyhláška č. 8/2021 Sb., Katalog odpadů a vyhláška č. 273/2021 Sb., o podrobnostech nakládání s odpady.
- OŽP MMB upozorňuje na povinnost dodržování hierarchie způsobů nakládání s odpady dle ust. § 3 zákona o odpadech. Stavební a demoliční odpady je třeba přednostně nabídnout k využití před odstraněním na skládku. Průběžná evidence odpadů včetně doložení způsobu nakládání (využití, odstranění) musí být původcem odpadů vedena v rozsahu ustanovení § 94 zákona o odpadech.
- Pokud dojde v souvislosti se stavebními pracemi k omezení možností svozu komunálního odpadu od občanů (včetně svozu separovaných složek komunálního odpadu) oznamte tuto skutečnost na OŽP MMB s uvedením začátku a ukončení prací, včetně přesného určení dotčené oblasti, a to na e-mailovou adresu: ozp@brno.cz.

33. Budou dodrženy podmínky stanovené v závazném stanovisku Odboru životního prostředí Magistrátu města Brna, Referátu ochrany ovzduší, se sídlem Kounicova 67, 601 67 Brno, č.j. MMB/0261409/2022/DUL (sp. zn. OZP/MMB/0261409/ 2022/DUL) ze dne 04.05.2022:

- Při provádění stavebních a výkopových prací bude průběžně prováděno pravidelné kropení vzniklých prашných ploch stavenišť. Četnost kropení stavenišť bude přizpůsobena povětrnostním podmínkám na stavbě.

- Bude prováděna kontrola čistoty dotčených příjezdových komunikací na stavenišťe a v případě způsobeného znečištění bude bezodkladně prováděno jejich důkladné čištění (mechanicky i oplachem).
 - Ve spolupráci se všemi smluvními dopravci bude prováděna pravidelná kontrola čistoty vozidel a stavebních strojů opouštějících stavenišťe a v případě zjištěného znečištění bude ihned prováděna jejich očista.
 - Sypké stavební materiály (o velikosti frakce do 4 mm) budou skladovány takovým způsobem, aby nedocházelo k jejich roznosu do okolního prostředí vlivem větru.
 - K přepravě sypkých stavebních materiálů a zeminy budou využívány výhradně uzavíratelné kontejnery, nebo bude převážený sypký náklad důkladně zaplachtován.
 - Při řezání stavebních materiálů (dlažby, asfaltu, betonu apod.) budou využívány výhradně řezačky s vodní clonou (tzv. mokré řezačky) nebo budou řezané materiály důkladně smáčeny.
34. Budou dodrženy podmínky stanovené ve vyjádření Odboru životního prostředí a dopravy Úřadu městské části měst Brna, Brno-Bystrc, se sídlem nám. 28. dubna 60, 635 00 Brno, č.j. 22-05961/ZP (sp. zn. OŽPD/D/0686-22) ze dne 02.05.2022:

Z hlediska životního prostředí:

- Zeleň v blízkosti stavby bude chráněna v souladu s technickou normou ČSN 83 9061 - Ochrana stromů, porostů a vegetačních ploch při stavebních pracích.
- V případě nutnosti kácení dřevin o obvodu kmene nad 80 cm ve výšce 130 cm nad zemí nebo zapojeného porostu dřevin o ploše kácených porostů větší než 40 m² je třeba požádat ve smyslu zákona č. 114/1992 Sb., o ochraně přírody a krajiny, o závazné stanovisko ke kácení ÚMČ města Brna, Brno-Bystrc.
- Odpady vzniklé při stavbě budou likvidovány v souladu se zákonem č. 541/2020 Sb., o odpadech.

Z hlediska dopravy (silniční správní úřad):

- Výkopové práce zasahující místní komunikace podléhají povolení ke zvláštnímu užívání komunikace (výkopové práce), podle ust. § 25 zákona č. 13/1997 Sb., o pozemních komunikacích, ve znění pozdějších předpisů.
 - Příslušnými silničními správními jsou OD MMB pro komunikaci Ondrova, pro ostatní komunikace ÚMČ Brno-Bystrc.
35. Dále budou dodrženy podmínky vlastníků a správců dopravní a technické infrastruktury, vlastníků a správců pozemků dotčených stavbou stanovených ve:
- vyjádření statutárního města Brna, městské části Brno-Kníničky, se sídlem Nová 11, 635 00 Brno, č.j. MCBKNI/00634/2022 (sp. zn. S-MCBKNI/00634/2022/2) ze dne 05.10.2022,
 - stanovisku provozovatele vodohospodářské infrastruktury společnosti Brněnské vodárny a kanalizace, a.s., se sídlem Pisárecká 555/1a, 603 00 Brno, č.j. BVK/08516/2022 ze dne 17.05.2022,
 - vyjádření společnosti Technické sítě Brno, a.s., se sídlem Barviřská 5, 602 00 Brno, zn. TSB/05125/2022 ze dne 09.05.2022,
 - vyjádření společnosti Brněnské komunikace, a.s., se sídlem Renneská třída 787/1a, 639 00 Brno-Štýřice, č.j. BKOM/16012/2022 (sp. zn. 3100/BKOM/16012/2022) ze dne 02.08.2022,
 - stanovisku společnosti Správa a údržba silnic Jihomoravského kraje, příspěvková organizace kraje, se sídlem Žerotínovo náměstí 449/3, 602 00 Brno, zn. 9969/2022/HrMi ze dne 09.08.2022,
 - vyjádření společnosti CETIN a.s., se sídlem Českomoravská 2510/19, Libeň 190 00 Praha 9, č.j. 628085/22 ze dne 27.04.2022,
 - vyjádření společnosti EG.D, a.s., se sídlem Lidická 1873/36, Černá Pole, 602 00 Brno, Poskytování informací k sítím, Hády 968/2, 614 00 Brno, zn. B6941-26181335 ze dne 27.04.2022,
 - vyjádření společnosti Dopravní podnik města Brna, a.s. se sídlem Hlinky 64/151, Pisárky, 603 00 Brno, zn. 09655/2022/5040 ze dne 02.05.2022,
 - vyjádření Archeologického ústavu Akademie věd ČR, Brno, v.v.i., se sídlem Čechyňská 363/19, 602 00 Brno, č.j. ARUB/3429/2022 ze dne 26.04.2022.

Účastníkem územního řízení je ve smyslu ust. § 27 odst. 1 písm. a) správního řádu žadatel, tj. společnost GasNet, s.r.o., IČ 27295567, se sídlem Klíšská 940/96, 400 01 Ústí nad Labem.

Odůvodnění

Dne 15.08.2022 podala společnost GasNet, s.r.o., IČ 27295567, Klíšská 940/96, Klíše, 400 01 Ústí nad Labem, zastoupená na základě plné moci zplnomocněným zástupcem společností GasNet Služby, s.r.o., IČ 27935311, se sídlem Plynárenská 499/1, Zábřovice, 602 00 Brno, zastoupená na základě plné moci zplnomocněným zástupcem společností GAsAG spol. s r.o., IČ 44016727, se sídlem V Újezdech 559/2, Medlánky, 621 00 Brno 21, žádost o vydání rozhodnutí o umístění stavby žadatelem nazvané „REKO MS BRNO - ONDROVA + 1, Č. STAVBY 7700103480“ umístěné na pozemcích parc. č. 1, 2, 4, 7/1, 7/2, 7/3, 9/1, 16, 19, 22, 23, 24/1, 24/2, 106, 110, 114, 118, 120, 124, 126, 128, 132, 133, 134, 135, 136, 142, 144/1, 145/1, 145/2, 146, 148/1, 148/2, 150, 152, 154/1, 156, 158, 160, 163, 165, 167, 169, 171, 174, 176, 178, 180, 181, 182, 183/1, 184, 186/1, 191, 193, 195, 197, 200/1, 202, 203/3, 204, 205/1, 207, 209/1, 210/1, 211, 212, 214/2, 215, 216, 217, 218, 219/1, 221/1, 222/1, 222/2, 223/1, 223/2, 223/3, 224/1, 224/3, 224/4, 224/5, 224/7, 225, 227, 230/1, 232, 234, 236, 238, 240, 241, 245/1, 246/1, 247/1, 250, 253/1, 274/1, 275/1, 276/2, 280, 283, 285, 287, 289, 291, 294, 313, 327/2, 455/40 a 3219 v kat. území Kníničky. Žádost byla postupně doplňována. Dnem podání žádosti bylo územní řízení zahájeno.

Veřejnou vyhláškou stavební úřad oznámil podle ust. § 87 odst. 1 stavebního zákona zahájení územního řízení účastníkům řízení vymezeným dle ust. § 85 odst. 2 písm. a), b) stavebního zákona a jednotlivě účastníkům řízení podle ust. § 85 odst. 1 písm. a), b) stavebního zákona a dotčeným orgánům státní správy opatřením č.j. MCBKNI/01763/2022 ze dne 21.12.2022 a současně stavební úřad upustil při projednání žádosti od ústního projednání podle ust. § 87 odst. 1 stavebního zákona, neboť jsou mu dobře známy poměry v území a žádost poskytovala dostatečný podklad pro posouzení záměru. Účastníci řízení byli v oznámení o zahájení řízení poučeni, že mohou za stanovených podmínek podávat námítky proti záměru žadatele. Dále byli účastníci poučeni, že jsou ve svých námítkách povinni uvést skutečnosti, které zakládají jejich postavení jako účastníka řízení, a důvody podání námitek. K námítkám, které nesplňují uvedené požadavky, stavební úřad nepřihlédne.

Nejdříve stavební úřad posoudil podanou žádost a její přílohy v souladu s ust. § 86 stavebního zákona a konstatuje, že mu byli žadatelem doloženy veškeré podklady pro vydání rozhodnutí o umístění předmětné stavby.

Žádost o vydání územního rozhodnutí byla doložena následujícími vyjádřeními, stanovisky, závaznými stanovisky, rozhodnutími dotčených orgánů a vlastníků dopravní a technické infrastruktury v souladu s ust. § 86 odst. písm. 2 b), c) a d) stavebního zákona:

- vyjádření Majetkového odboru Magistrátu města Brna, se sídlem Malinovského nám. 3, 601 67 Brno, č.j. MMB/0253715/2022 (sp. zn. 6300/MO/MMB/0253715/2022/2) ze dne 23.06.2022,
- vyjádření statutárního města Brna, městské části Brno-Kníničky, se sídlem Nová 11, 635 00 Brno, č.j. MCBKNI/00634/2022 (sp. zn. S-MCBKNI/00634/2022/2) ze dne 05.10.2022,
- vyjádření Odboru správy majetku Magistrátu města Brna, se sídlem Husova 3, 601 67 Brno, č.j. MMB/0268023/2022 ze dne 06.05.2022,
- stanovisko Odboru investičního Magistrátu města Brna, se sídlem Kounicova 67, 601 67 Brno, č.j. MMB/0247829/2022 (sp. zn. OI/MMB/0247829/2022) ze dne 20.05.2022,
- koordinované stanovisko Odboru územního plánování a rozvoje Magistrátu města Brna, č.j. MMB/0247834/2022/Med (sp. zn. 4100/OÚPR/MMB/0247834/2022) ze dne 13.06.2022,
- závazné stanovisko Odboru životního prostředí Magistrátu města Brna, Referátu ochrany ovzduší, se sídlem Kounicova 67, 601 67 Brno, č.j. MMB/0261409/2022/DUL (sp. zn. OZP/MMB/0261409/2022/DUL) ze dne 04.05.2022,
- vyjádření Odboru životního prostředí a dopravy Úřadu městské části měst Brna, Brno-Bystrc, se sídlem nám. 28. dubna 60, 635 00 Brno, č.j. 22-05961/ZP (sp. zn. OŽPD/D/0686-22) ze dne 02.05.2022,
- stanovisko společnosti Brněnské vodárny a kanalizace, a.s., se sídlem Pisárecká 555/1a, 603 00 Brno, č.j. BVK/08516/2022 ze dne 17.05.2022,
- vyjádření společnosti Technické sítě Brno, a.s., se sídlem Barvířská 5, 602 00 Brno, zn. TSB/05125/2022 ze dne 09.05.2022,
- vyjádření společnosti Brněnské komunikace, a.s., se sídlem Renneská třída 787/1a, 639 00 Brno-Štýřice, č.j. BKOM/16012/2022 (sp. zn. 3100/BKOM/16012/2022) ze dne 02.08.2022,

- vyjádření společnosti Veřejná zeleň města Brna, příspěvková organizace, se sídlem Kounicova 1013/16a, 602 00 Brno, zn. S/7/3/22 ze dne 23.05.2022,
- stanovisko společnosti Teplárny Brno, a.s., se sídlem Okružní 25, 638 00 Brno, zn. 10170/2022/TB, ze dne 27.04.2022,
- vyjádření společnosti Dopravní podnik města Brna, a.s. se sídlem Hlinky 64/151, Pisárky, 603 00 Brno, zn. 09655/2022/5040 ze dne 02.05.2022,
- stanovisko společnosti Správa a údržba silnic Jihomoravského kraje, příspěvková organizace kraje, se sídlem Žerotínovo náměstí 449/3, 602 00 Brno, zn. 9969/2022/HrMi ze dne 09.08.2022,
- vyjádření společnosti CETIN a.s., se sídlem Českomoravská 2510/19, Libeň 190 00 Praha 9, č.j. 628085/22 ze dne 27.04.2022,
- vyjádření společnosti EG.D, a.s., se sídlem Lidická 1873/36, Černá Pole, 602 00 Brno, Poskytování informací k sítím, Hády 968/2, 614 00 Brno, zn. B6941-26181335 ze dne 27.04.2022,
- vyjádření Archeologického ústavu Akademie věd ČR, Brno, v.v.i., se sídlem Čechyňská 363/19, 602 00 Brno, č.j. ARUB/3429/2022 ze dne 26.04.2022,
- vyjádření Vysokého učení technického v Brně, se sídlem Antonínská 548/1, 601 90 Brno, č.j. VUTBR/092803/2022 ze dne 11.05.2022,
- vyjádření Krajského ředitelství policie Jihomoravského kraje, Odboru správy majetku, Oddělení správy nemovitého majetku, se sídlem Kounicova 24, 611 32 Brno č.j. KRPB-2865-366/ČJ-2022-0600MN-MAT ze dne 06.05.2022,
- závazné stanovisko Ministerstva obrany, Sekce majetkové, odboru ochrany územních zájmů a státního odborného dozoru, se sídlem Tychonova 1, 160 01 Praha 6, sp. zn. 130463/2022-1322-OÚZ-BR ze dne 02.05.2022,
- vyjádření společnosti T-Mobile Czech Republic a.s., se sídlem Tomíčkova 2144/1, 148 00 Praha 4, zn. E22588/22 ze dne 05.05.2022,
- vyjádření společnosti Vodafone Czech Republic a.s., se sídlem Náměstí Junkových 2, 155 00 Praha 5, zn. 220426-0931419161 ze dne 26.04.2022,
- vyjádření společnosti České Radiokomunikace a.s., se sídlem Skokanská 2117/1, 169 00 Praha 6 - Břevnov, zn. UPTS/OS/303647/2022 ze dne 26.04.2022,
- vyjádření společnosti SITEL, spol. s r.o., se sídlem Baarova 957/15, 140 00 Praha 4, zn. 1112201602 ze dne 26.04.2022,
- vyjádření společnosti InfoNet a.s., se sídlem Novolišeňská 18, 628 00 Brno, ze dne 26.04.2022,
- Faster CZ spol. s.r.o., se sídlem Jarní 44g, 614 00 Brno, ze dne 06.05.2022,
- vyjádření společnosti Quantcom, a.s., se sídlem Křížíkova 237/36a, 186 00 Praha 8 - Karlín, zn. BM1025362 ze dne 02.05.2022,
- vyjádření společnosti NetDataComm, s.r.o., se sídlem Nebovidy 223, 664 48 Nebovidy, ze dne 16.05.2022,
- email společnosti Lesy České republiky, s.p., se sídlem Selkova 548, 679 21 Černá Hora, ze dne 24.05.2022,
- vyjádření společnosti Nej.cz s.r.o., se sídlem Kaplanova 2252/8, 148 00 Praha 4, zn. VYJNEJ-2022-05834-01 ze dne 02.05.2022,
- vyjádření Masarykovy univerzity, Ústavu výpočetní techniky, se sídlem Šumavská 416/15, 602 00 Brno, č.j. MU-IS/128429/2022/1723730/ÚVT-2/4760 ze dne 06.05.2022,

Stanoviska dotčených orgánů byla zkoordinována a zahrnuta do podmínek tohoto rozhodnutí.

Stavební úřad poskytl účastníkům řízení možnost vyjádřit se před vydáním rozhodnutí ke všem podkladům pro vydání rozhodnutí v souladu s ust. § 36 odst. 3 správního řádu. Účastníci řízení byli dále poučeni o možnosti nahlížet do správního spisu a seznamovat se s podklady pro vydání rozhodnutí po celou dobu řízení.

Žadatel v řízení prokázal, že má k pozemkům parc. č. 1, 2, 4, 7/1, 7/2, 7/3, 9/1, 16, 19, 22, 23, 24/1, 24/2, 106, 110, 114, 118, 120, 124, 126, 128, 132, 133, 134, 135, 136, 142, 144/1, 145/1, 145/2, 146, 148/1, 148/2, 150, 152, 154/1, 156, 158, 160, 163, 165, 167, 169, 171, 174, 176, 178, 180, 181, 182, 183/1, 184,

186/1, 191, 193, 195, 197, 200/1, 202, 203/3, 204, 205/1, 207, 209/1, 210/1, 211, 212, 214/2, 215, 216, 217, 218, 219/1, 221/1, 222/1, 222/2, 223/1, 223/2, 223/3, 224/1, 224/3, 224/4, 224/5, 224/7, 225, 227, 230/1, 232, 234, 236, 238, 240, 241, 245/1, 246/1, 247/1, 250, 253/1, 274/1, 275/1, 276/2, 280, 283, 285, 287, 289, 291, 294, 313, 327/2, 455/40 a 3219 v katastrálním území Kníničky, na kterých je stavba nazvaná „REKO MS BRNO - ONDROVA + 1, Č. STAVBY 7700103480“ umístěna, vlastnické nebo jiné než vlastnické právo.

Z podkladů pro vydání rozhodnutí o umístění stavby je zřejmé, že žadatel zahrnul a zohlednil v doložené projektové dokumentaci stanoviska dotčených orgánů a zpracoval navrhované řešení záměru tak, že je tato v souladu s požadavky dotčených orgánů. Žadatel dále záměr předem projednal s vlastníky pozemků, na kterých se záměr nachází, aby byly tyto pozemky v co nejmenší míře záměrem zatíženy, a aby trasování záměru bylo v rámci možností řešením nejrationálnější.

V souladu s ust. § 90 stavební úřad dále posuzuje, zda je záměr v souladu s požadavky stavebního zákona a jeho prováděcích právních předpisů, zejména s obecnými požadavky na využívání území, s požadavky na veřejnou dopravní nebo technickou infrastrukturu k možnosti a způsobu napojení nebo k podmínkám dotčených ochranných a bezpečnostních pásem a s požadavky zvláštních právních předpisů a se závaznými stanovisky, popřípadě s rozhodnutími dotčených orgánů podle zvláštních právních předpisů nebo tohoto zákona, popřípadě s výsledkem řešení rozporů.

Stavební úřad konstatuje, že předmětná stavba je umístěována v souladu s požadavky stavebního zákona a jeho prováděcích předpisů, zejména pak s obecnými požadavky na využívání území, tj. s vyhláškou č. 501/2006 Sb., o obecných požadavcích na využívání území, ve znění pozdějších předpisů (dále jen „vyhláška č. 501/2006 Sb.“), a vyhláškou č. 268/2009 Sb., o technických požadavcích na stavby, ve znění pozdějších předpisů. U posuzované stavby se neposuzují vzájemné odstupy staveb ve smyslu ust. § 25 vyhlášky č. 501/2006 Sb. Stavba splňuje požadavky na požární ochranu staveb a není způsobila zastínit okolní pozemky či stavby. Posuzovaná stavba je svým charakterem podzemní a nadzemní stavbou technické infrastruktury (plynovodní vedení včetně přípojek, HUP) která z urbanistického a architektonického hlediska nenaruší charakter okolní zástavby.

Stavební úřad posuzuje soulad s územně plánovací dokumentací a s cíli a úkoly územního plánování u stavebních záměrů, pro které se nevydává závazné stanovisko podle ust. § 96b stavebního zákona. Pro předmětný záměr bylo vydáno dne 13.06.2022 Odborem územního plánování a rozvoje Magistrátu města Brna v souladu s ust. § 96b stavebního zákona souhlasné závazné stanovisko, tedy stavební úřad v předmětné věci neposuzuje soulad záměru s územně plánovací dokumentací a s cíli a úkoly územního plánování.

Umístěním záměru dále nebude negativně ovlivněno životní prostředí, resp. působení záměru na životní prostředí nebude extenzivně ovlivňovat okolní pozemky. K žádosti byla doložena potřebná stanoviska a kladná vyjádření dotčených orgánů pověřených ochranou jednotlivých složek životního prostředí - stanovisko Odboru životního prostředí Magistrátu města Brna, se sídlem Kounicova 67, 601 67 Brno, které je součástí koordinovaného stanoviska Odboru územního plánování a rozvoje Magistrátu města Brna, č.j. MMB/0247834/2022/Med (sp. zn. 4100/OÚPR/MMB/0247834/2022) ze dne 13.06.2022, Odboru životního prostředí a dopravy Úřadu městské části měst Brna, Brno-Bystrc, se sídlem nám. 28. dubna 60, 635 00 Brno, č.j. č.j. 22-05961/ZP (sp. zn. OŽPD/D/0686-22) ze dne 02.05.2022. Žádný z dotčených orgánů neshledal objektivní důvod pro nepovolení záměru.

Stavba je svým stavebně technickým řešením a vymezeným účelem takovým typem stavby, který nebude obtěžovat své okolí nad míru přiměřenou poměrům ani hlukem, prachem či vibracemi. Stavba je stavbou technické infrastruktury, která bude sloužit k bezprostřední obsluze území a na něm umístěných staveb.

Navrhovaný záměr je svým charakterem stavbou, která nezhorší podmínky pro využívání sousedních nemovitostí nad míru přiměřenou poměrům, a zároveň provedením stavby nemůže dojít k jakémukoliv zvýšení hlukové zátěže či jiných imisí sousedních objektů. V průběhu řízení nebyly uplatněny žádné námítky účastníků řízení, které by znemožnily podané žádosti vyhovět. Ochranné pásmo dotčených sítí technické infrastruktury bude respektováno. Do podmínek územního rozhodnutí byla zapracována stanoviska vlastníků/správců dotčené technické a dopravní infrastruktury.

S ohledem na výše uvedené stavební úřad rozhodl tak, jak je uvedeno ve výroku rozhodnutí.

Účastníky územního řízení jsou v souladu s ust. § 85 odst. 1 písm. a) stavebního zákona žadatel, tj. společnost **GasNet, s.r.o.**, IČ 27295567, Klíšská 940/96, Klíše, 400 01 Ústí nad Labem, zastoupená na základě plné moci zplnomocněným zástupcem společností GasNet Služby, s.r.o., IČ 27935311, se sídlem Plynárenská 499/1, Zábrdovice, 602 00 Brno, zastoupená na základě plné moci zplnomocněným zástupcem společností GAsAG spol. s r.o., IČ 44016727, se sídlem V Újezdech 559/2, Medlánky, 621 00 Brno 21, a v souladu s ust. § 85 odst. 1 písm. b) stavebního zákona, obec, na jejímž území má být požadovaný záměr uskutečněn, což je **statutární město Brno**, Dominikánské nám. 196/1, 601 67 Brno, zastoupené starostkou městské části Brno-Kníničky, Lenkou Ištvanovou, Nová 11, 635 00 Brno.

Dále jsou účastníky územního řízení ve smyslu ust. § 85 odst. 2 písm. a) stavebního zákona vlastníci pozemků nebo staveb, na kterých má být požadovaný záměr uskutečněn, nejsou-li sami žadatelé, nebo ti, kteří mají jiná věcná práva k těmto pozemkům, což jsou:

- **statutární město Brno**, IČ 44992785 se sídlem Dominikánské nám. 196/1, 601 67 Brno, zastoupené Majetkovým odborem Magistrátu města Brna, se sídlem Malinovského nám. 3, 601 67 Brno, jako vlastník dopravní infrastruktury, na které bude stavba prováděna a dále jako vlastník pozemků parc. č. 7/1, 7/2, 7/3, 142, 144/1, 211, 222/1, 222/2, 223/1, 223/2, 223/3, 224/3, 224/4, 224/5, 224/7, 247/1, 313, 327/2 a 455/40 v kat. území Kníničky, na kterých bude předmětná stavba umístěna,
- **statutární město Brno**, IČ 44992785, se sídlem Dominikánské nám. 196/1, 601 67 Brno, zastoupené statutárním městem Brnem, městskou částí Brno-Kníničky, se sídlem Nová 92/11, Kníničky, 635 00 Brno 35, jako vlastník pozemků parc. č. 4 v kat. území Kníničky,
- **Jihomoravský kraj**, se sídlem Žerotínovo nám. 449/3, 601 82 Brno, zastoupený společností Správa a údržba silnic Jihomoravského kraje, příspěvková organizace, IČ 70932581, se sídlem Žerotínovo nám. 446/3, Veveří, 601 82 Brno, jako vlastník pozemku parc. č. 224/1 v kat. území Kníničky, na kterém bude předmětný záměr uskutečněn,
- [redacted], jako vlastník pozemku parc. č. 294 v kat. území Kníničky, na kterém bude předmětná stavba umístěna,
- [redacted] jako spoluvlastník pozemku parc. č. 291 v kat. území Kníničky, na kterém bude předmětná stavba umístěna,
- [redacted], jako spoluvlastník pozemku parc. č. 291 v kat. území Kníničky, na kterém bude předmětná stavba umístěna,
- [redacted] jako spoluvlastník pozemku parc. č. 289 v kat. území Kníničky, na kterém bude předmětná stavba umístěna,
- [redacted] jako spoluvlastník pozemku parc. č. 289 v kat. území Kníničky, na kterém bude předmětná stavba umístěna,
- [redacted] jako vlastník pozemku parc. č. 24/1 v kat. území Kníničky, na kterém bude předmětná stavba umístěna, a jako vlastník objektu č. pop. 159 v Brně-Kníničkách, na kterém bude požadovaný záměr uskutečněn,
- [redacted] jako vlastník pozemku parc. č. 287 v kat. území Kníničky, na kterém bude předmětná stavba umístěna, a jako vlastník objektu č. pop. 10 v Brně-Kníničkách, na kterém bude požadovaný záměr uskutečněn,
- [redacted], jako vlastník pozemku parc. č. 285 v kat. území Kníničky, na kterém bude předmětná stavba umístěna, a jako vlastník objektu č. pop. 12 v Brně-Kníničkách, na kterém bude požadovaný záměr uskutečněn,
- [redacted], jako vlastník pozemku parc. č. 23 v kat. území Kníničky, na kterém bude předmětná stavba umístěna,
- [redacted], jako vlastník pozemku parc. č. 22 v kat. území Kníničky, na kterém bude předmětná stavba umístěna, a jako vlastník objektu č. pop. 5 v Brně-Kníničkách, na kterém bude požadovaný záměr uskutečněn,
- [redacted], jako spoluvlastník pozemku parc. č. 19 v kat. území Kníničky, na kterém bude předmětná stavba umístěna, a jako spoluvlastník objektu rodinného domu č. pop. 7 v Brně-Kníničkách, na kterém má být požadovaný záměr uskutečněn,
- [redacted] jako spoluvlastník pozemku parc. č. 19 v kat. území Kníničky, na kterém bude předmětná stavba umístěna, a jako spoluvlastník objektu rodinného domu č. pop. 7 v Brně-Kníničkách, na kterém má být požadovaný záměr uskutečněn,
- [redacted], jako spoluvlastník pozemku parc. č. 19 v kat. území Kníničky, na kterém bude předmětná stavba umístěna, a jako spoluvlastník

objektu rodinného domu č. pop. 7 v Brně-Kníničkách, na kterém má být požadovaný záměr uskutečněn,

- [REDACTED], jako spoluvlastník pozemku parc. č. 283 v kat. území Kníničky, na kterém bude předmětná stavba umístěna,
- [REDACTED], jako spoluvlastník pozemku parc. č. 283 v kat. území Kníničky, na kterém bude předmětná stavba umístěna,
- [REDACTED], jako spoluvlastník pozemku parc. č. 16 v kat. území Kníničky, na kterém bude předmětná stavba umístěna,
- [REDACTED], jako spoluvlastník pozemku parc. č. 16 v kat. území Kníničky, na kterém bude předmětná stavba umístěna,
- [REDACTED] jako vlastník pozemku parc. č. 280 v kat. území Kníničky, na kterém bude předmětná stavba umístěna,
- [REDACTED] jako vlastník pozemku parc. č. 9/1 v kat. území Kníničky, na kterém bude předmětná stavba umístěna, a jako vlastník objektu č. pop. 13 v Brně-Kníničkách, na kterém bude požadovaný záměr uskutečněn,
- [REDACTED], jako vlastník pozemků parc. č. 274/1 a 275/1 v kat. území Kníničky, na kterých bude předmětná stavba umístěna, a jako vlastník objektu č. pop. 151 v Brně-Kníničkách, na kterém bude požadovaný záměr uskutečněn,
- [REDACTED], jako vlastník pozemku parc. č. 245/1 v kat. území Kníničky, na kterém bude předmětná stavba umístěna, a jako vlastník objektu č. pop. 20 v Brně-Kníničkách, na kterém bude požadovaný záměr uskutečněn,
- [REDACTED], jako vlastník pozemků parc. č. 1 a 2 v kat. území Kníničky, na kterých bude předmětná stavba umístěna, a jako vlastník objektu č. pop. 15 v Brně-Kníničkách, na kterém bude požadovaný záměr uskutečněn,
- [REDACTED], jako vlastník pozemku parc. č. 241 v kat. území Kníničky, na kterém bude předmětná stavba umístěna, a jako vlastník objektu č. pop. 24 v Brně-Kníničkách, na kterém bude požadovaný záměr uskutečněn,
- [REDACTED], jako vlastník pozemků parc. č. 238 a 240 v kat. území Kníničky, na kterých bude předmětná stavba umístěna, a jako vlastník objektu č. pop. 26 v Brně-Kníničkách, na kterém bude požadovaný záměr uskutečněn,
- [REDACTED], jako vlastník pozemku parc. č. 236 v kat. území Kníničky, na kterém bude předmětná stavba umístěna,
- [REDACTED], jako spoluvlastník pozemku parc. č. 106 v kat. území Kníničky, na kterém bude předmětná stavba umístěna,
- [REDACTED], jako spoluvlastník pozemku parc. č. 106 v kat. území Kníničky, na kterém bude předmětná stavba umístěna,
- [REDACTED] jako spoluvlastník pozemku parc. č. 234 v kat. území Kníničky, na kterém bude předmětná stavba umístěna,
- [REDACTED], jako spoluvlastník pozemku parc. č. 234 v kat. území Kníničky, na kterém bude předmětná stavba umístěna,
- [REDACTED], jako vlastník pozemku parc. č. 232 v kat. území Kníničky, na kterém bude předmětná stavba umístěna, a jako vlastník objektu č. pop. 32 v Brně-Kníničkách, na kterém bude požadovaný záměr uskutečněn,
- [REDACTED], jako spoluvlastník pozemku parc. č. 110 v kat. území Kníničky, na kterém bude předmětná stavba umístěna,
- [REDACTED], jako spoluvlastník pozemku parc. č. 110 v kat. území Kníničky, na kterém bude předmětná stavba umístěna,
- [REDACTED]
- [REDACTED] jako spoluvlastník pozemku parc. č. 110 v kat. území Kníničky, na kterém bude předmětná stavba umístěna,
- [REDACTED] jako vlastník pozemku parc. č. 230/1 v kat. území Kníničky, na kterém bude předmětná stavba umístěna,
- [REDACTED] jako vlastník pozemku parc. č. 114 v kat. území Kníničky, na kterém bude předmětná stavba umístěna, a jako vlastník objektu č. pop. 25 v Brně-Kníničkách, na kterém bude požadovaný záměr uskutečněn,
- [REDACTED]
- [REDACTED]

- [REDACTED] jako vlastníku pozemku parc. č. 118 v kat. území Kníničky, na kterém bude předmětný záměr uskutečněn,
- [REDACTED] jako vlastníku pozemku parc. č. 118 v kat. území Kníničky, na kterém bude předmětný záměr uskutečněn,
- [REDACTED] jako vlastníku pozemku parc. č. 118 v kat. území Kníničky, na kterém bude předmětný záměr uskutečněn,
- [REDACTED] jako spoluvlastník pozemku parc. č. 227 v kat. území Kníničky, na kterém bude předmětná stavba umístěna, a jako vlastník objektu č. pop. 36 v Brně-Kníničkách, na kterém bude požadovaný záměr uskutečněn,
- [REDACTED] jako spoluvlastník pozemku parc. č. 227 v kat. území Kníničky, na kterém bude předmětná stavba umístěna, a jako vlastník objektu č. pop. 36 v Brně-Kníničkách, na kterém bude požadovaný záměr uskutečněn,
- [REDACTED] jako vlastníku pozemku parc. č. 120 v kat. území Kníničky, na kterém bude předmětná stavba umístěna, a jako vlastník objektu č. pop. 29 v Brně-Kníničkách, na kterém bude požadovaný záměr uskutečněn,
- [REDACTED] jako vlastníku pozemku parc. č. 124 v kat. území Kníničky,
- [REDACTED] jako spoluvlastník pozemku parc. č. 225 v kat. území Kníničky, na kterém bude předmětná stavba umístěna, a jako vlastník objektu č. pop. 38 v Brně-Kníničkách, na kterém bude požadovaný záměr uskutečněn,
- [REDACTED] jako spoluvlastník pozemku parc. č. 225 v kat. území Kníničky, na kterém bude předmětná stavba umístěna, a jako vlastník objektu č. pop. 38 v Brně-Kníničkách, na kterém bude požadovaný záměr uskutečněn,
- [REDACTED] jako vlastníku pozemku parc. č. 126 v kat. území Kníničky,
- [REDACTED] jako vlastníku pozemků parc. č. 220 a 221/1 v kat. území Kníničky, na kterých bude předmětná stavba umístěna, a jako vlastníku objektu č. pop. 40 v Brně-Kníničkách, na kterém bude požadovaný záměr uskutečněn,
- [REDACTED] jako vlastníku pozemku parc. č. 128 v kat. území Kníničky, na kterém bude předmětná stavba umístěna, a jako vlastníku objektu č. pop. 35 v Brně-Kníničkách, na kterém bude požadovaný záměr uskutečněn,
- [REDACTED] jako vlastníku pozemku parc. č. 132 v kat. území Kníničky, na kterém bude předmětná stavba umístěna, a jako vlastníku objektu č. pop. 37 v Brně-Kníničkách, na kterém bude požadovaný záměr uskutečněn,
- [REDACTED] jako vlastníku pozemků parc. č. 133 a 134 v kat. území Kníničky, na kterých bude předmětná stavba umístěna, a jako vlastníku objektu č. pop. 39 v Brně-Kníničkách, na kterém bude požadovaný záměr uskutečněn,
- [REDACTED] jako vlastníku pozemku parc. č. 156 v kat. území Kníničky, na kterém bude předmětná stavba umístěna, a jako vlastníku objektu č. pop. 41 v Brně-Kníničkách, na kterém bude požadovaný záměr uskutečněn,
- [REDACTED] jako spoluvlastník pozemku parc. č. 158 v kat. území Kníničky, na kterém bude předmětná stavba umístěna, a jako vlastníku objektu č. pop. 43 v Brně-Kníničkách, na kterém bude požadovaný záměr uskutečněn,
- [REDACTED] jako spoluvlastník pozemku parc. č. 158 v kat. území Kníničky, na kterém bude předmětná stavba umístěna, a jako vlastníku objektu č. pop. 43 v Brně-Kníničkách, na kterém bude požadovaný záměr uskutečněn,
- [REDACTED] jako spoluvlastník pozemků parc. č. 218 a 219/1 v kat. území Kníničky, na kterých bude předmětná stavba umístěna, a jako vlastníku objektu č. pop. 42 v Brně-Kníničkách, na kterém bude požadovaný záměr uskutečněn,
- [REDACTED] jako spoluvlastník pozemků parc. č. 218 a 219/1 v kat. území Kníničky, na kterých bude předmětná stavba umístěna, a jako vlastníku objektu č. pop. 42 v Brně-Kníničkách, na kterém bude požadovaný záměr uskutečněn,
- [REDACTED] jako spoluvlastník pozemku parc. č. 217 v kat. území Kníničky, na kterém bude předmětná stavba umístěna, [REDACTED]

_____ jako spoluvlastníku pozemku parc. č. 217 v kat. území Kníničky, na kterém bude předmětný záměr uskutečněn,

_____ jako vlastník pozemku parc. č. 126 v kat. území Kníničky, na kterém bude předmětná stavba umístěna,

_____ jako spoluvlastník pozemku parc. č. 163 v kat. území Kníničky, na kterém bude předmětná stavba umístěna, a jako vlastník objektu č. pop. 49 v Brně-Kníničkách, na kterém bude požadovaný záměr uskutečněn,

_____ na kterém bude předmětná stavba umístěna, a jako vlastník objektu č. pop. 49 v Brně-Kníničkách, na kterém bude požadovaný záměr uskutečněn,

_____ jako spoluvlastník pozemku parc. č. 165 v kat. území Kníničky, na kterém bude předmětná stavba umístěna, a jako vlastník objektu č. pop. 51 v Brně-Kníničkách, na kterém bude požadovaný záměr uskutečněn,

_____ jako spoluvlastník pozemku parc. č. 165 v kat. území Kníničky, na kterém bude předmětná stavba umístěna, a jako vlastník objektu č. pop. 51 v Brně-Kníničkách, na kterém bude požadovaný záměr uskutečněn,

_____ jako vlastník pozemku parc. č. 215 v kat. území Kníničky, na kterém bude předmětná stavba umístěna, a jako vlastník objektu č. pop. 48 v Brně-Kníničkách, na kterém bude požadovaný záměr uskutečněn,

_____, jako vlastník pozemků parc. č. 214/2 a 214/1 v kat. území Kníničky, na kterých bude předmětná stavba umístěna, a jako vlastník objektu č. pop. 50 v Brně-Kníničkách, na kterém bude požadovaný záměr uskutečněn,

_____ jako spoluvlastník pozemku parc. č. 167 v kat. území Kníničky, na kterém bude předmětná stavba umístěna, a jako vlastník objektu č. pop. 53 v Brně-Kníničkách, na kterém bude požadovaný záměr uskutečněn,

_____ jako spoluvlastník pozemku parc. č. 167 v kat. území Kníničky, na kterém bude předmětná stavba umístěna, a jako vlastník objektu č. pop. 53 v Brně-Kníničkách, na kterém bude požadovaný záměr uskutečněn,

_____, jako vlastník pozemku parc. č. 169 v kat. území Kníničky, na kterém bude předmětná stavba umístěna,

_____, jako spoluvlastník pozemku parc. č. 212 v kat. území Kníničky, na kterém bude předmětná stavba umístěna, a jako vlastník objektu č. pop. 52 v Brně-Kníničkách, na kterém bude požadovaný záměr uskutečněn,

_____, jako spoluvlastník pozemku parc. č. 212 v kat. území Kníničky, na kterém bude předmětná stavba umístěna, a jako vlastník objektu č. pop. 52 v Brně-Kníničkách, na kterém bude požadovaný záměr uskutečněn,

_____, jako vlastník pozemku parc. č. 171 v kat. území Kníničky, na kterém bude předmětná stavba umístěna,

_____, jako vlastník pozemku parc. č. 174 v kat. území Kníničky, na kterém bude předmětná stavba umístěna, a jako vlastník objektu č. pop. 59 v Brně-Kníničkách, na kterém bude požadovaný záměr uskutečněn,

_____, jako vlastník pozemku parc. č. 207 v kat. území Kníničky, na kterém bude předmětná stavba umístěna, a jako vlastník objektu č. pop. 58 v Brně-Kníničkách, na kterém bude požadovaný záměr uskutečněn,

_____, jako spoluvlastník pozemku parc. č. 205/1 v kat. území Kníničky, na kterém bude předmětná stavba umístěna, a jako vlastník objektu č. pop. 60 v Brně-Kníničkách, na kterém bude požadovaný záměr uskutečněn,

_____, jako spoluvlastník pozemku parc. č. 205/1 v kat. území Kníničky, na kterém bude předmětná stavba umístěna, a jako vlastník objektu č. pop. 60 v Brně-Kníničkách, na kterém bude požadovaný záměr uskutečněn,

- [REDACTED], jako vlastník pozemku parc. č. 204 v kat. území Kníničky, na kterém bude předmětná stavba umístěna, a jako vlastník objektu č. pop. 62 v Brně-Kníničkách, na kterém bude požadovaný záměr uskutečněn,
- [REDACTED], jako vlastník pozemku parc. č. 176 v kat. území Kníničky, na kterém bude předmětná stavba umístěna, a jako vlastník objektu č. pop. 61 v Brně-Kníničkách, na kterém bude požadovaný záměr uskutečněn,
- [REDACTED], jako vlastník pozemku parc. č. 202 v kat. území Kníničky, na kterém bude předmětná stavba umístěna, a jako vlastník objektu č. pop. 64 v Brně-Kníničkách, na kterém bude požadovaný záměr uskutečněn,
- [REDACTED], jako spoluvlastník pozemku parc. č. 178 v kat. území Kníničky, na kterém bude předmětná stavba umístěna,
- [REDACTED], jako spoluvlastník pozemku parc. č. 178 v kat. území Kníničky, na kterém bude předmětná stavba umístěna,
- [REDACTED], jako vlastník pozemku parc. č. 180 v kat. území Kníničky, na kterém bude předmětná stavba umístěna, a jako vlastník objektu č. pop. 65 v Brně-Kníničkách, na kterém bude požadovaný záměr uskutečněn,
- [REDACTED], jako vlastník pozemku parc. č. 203/3 v kat. území Kníničky, na kterém bude předmětná stavba umístěna, a jako vlastník objektu č. pop. 110 v Brně-Kníničkách, na kterém bude požadovaný záměr uskutečněn,
- [REDACTED], jako spoluvlastník pozemku parc. č. 201 v kat. území Kníničky, na kterém bude předmětná stavba umístěna, a jako spoluvlastník objektu č. pop. 68 v Brně-Kníničkách, na kterém bude požadovaný záměr uskutečněn,
- [REDACTED], jako spoluvlastník pozemku parc. č. 201 v kat. území Kníničky, na kterém bude předmětná stavba umístěna, a jako spoluvlastník objektu č. pop. 68 v Brně-Kníničkách, na kterém bude požadovaný záměr uskutečněn,
- [REDACTED], jako vlastník pozemku parc. č. 181 v kat. území Kníničky, na kterém bude předmětná stavba umístěna,
- [REDACTED], jako vlastník pozemku parc. č. 200/1 v kat. území Kníničky, na kterém bude předmětná stavba umístěna,
- [REDACTED], jako spoluvlastník pozemku parc. č. 182 v kat. území Kníničky, na kterém bude předmětná stavba umístěna,
- [REDACTED], jako spoluvlastník pozemku parc. č. 182 v kat. území Kníničky, na kterém bude předmětná stavba umístěna,
- [REDACTED], jako vlastník pozemku parc. č. 197 v kat. území Kníničky, na kterém bude předmětná stavba umístěna,
- [REDACTED], jako vlastník pozemku parc. č. 195 v kat. území Kníničky, na kterém bude předmětná stavba umístěna,
- [REDACTED], jako vlastník pozemku parc. č. 193 v kat. území Kníničky, na kterém bude předmětná stavba umístěna,
- [REDACTED], jako spoluvlastník pozemku parc. č. 183/1 v kat. území Kníničky, na kterém bude předmětná stavba umístěna,
- [REDACTED], jako spoluvlastník pozemku parc. č. 183/1 v kat. území Kníničky, na kterém bude předmětná stavba umístěna,
- [REDACTED], jako spoluvlastník pozemku parc. č. 191 v kat. území Kníničky, na kterém bude předmětná stavba umístěna, a jako spoluvlastník objektu č. pop. 78 v Brně-Kníničkách, na kterém bude požadovaný záměr uskutečněn,
- [REDACTED], jako spoluvlastník pozemku parc. č. 191 v kat. území Kníničky, na kterém bude předmětná stavba umístěna, a jako spoluvlastník objektu č. pop. 78 v Brně-Kníničkách, na kterém bude požadovaný záměr uskutečněn,
- [REDACTED], jako vlastník pozemku parc. č. 186/1 v kat. území Kníničky, na kterém bude předmětná stavba umístěna, a jako vlastník objektu č. pop. 84 v Brně-Kníničkách, na kterém bude požadovaný záměr uskutečněn,
- [REDACTED], jako vlastník pozemku parc. č. 184 v kat. území Kníničky, na kterém bude předmětná stavba umístěna, a jako vlastník objektu č. pop. 82 v Brně-Kníničkách, na kterém bude požadovaný záměr uskutečněn,
- [REDACTED], jako spoluvlastník pozemku parc. č. 154/1 v kat. území Kníničky, na kterém bude předmětná stavba umístěna, a jako spoluvlastník objektu č. pop. 125 v Brně-Kníničkách, na kterém bude požadovaný záměr uskutečněn,

- [REDACTED] jako spoluvlastník pozemku parc. č. 154/1 v kat. území Kníničky, na kterém bude předmětná stavba umístěna, a jako spoluvlastník objektu č. pop. 125 v Brně-Kníničkách, na kterém bude požadovaný záměr uskutečněn,
- [REDACTED] jako vlastník pozemku parc. č. 152 v kat. území Kníničky, na kterém bude předmětná stavba umístěna, a jako vlastník objektu č. pop. 129 v Brně-Kníničkách, na kterém bude požadovaný záměr uskutečněn,
- [REDACTED] jako vlastník pozemku parc. č. 135 v kat. území Kníničky, na kterém bude předmětná stavba umístěna, a jako vlastník objektu č. pop. 86 v Brně-Kníničkách, na kterém bude požadovaný záměr uskutečněn,
- [REDACTED] jako vlastník pozemku parc. č. 150 v kat. území Kníničky, na kterém bude předmětná stavba umístěna, a jako vlastník objektu č. pop. 133 v Brně-Kníničkách, na kterém bude požadovaný záměr uskutečněn,
- [REDACTED] jako vlastník pozemků parc. č. 148/1 a 148/2 v kat. území Kníničky, na kterých bude předmětná stavba umístěna,
- [REDACTED] jako vlastník pozemku parc. č. 136 v kat. území Kníničky, na kterém bude předmětná stavba umístěna, a jako vlastník objektu č. pop. 88 v Brně-Kníničkách, na kterém bude požadovaný záměr uskutečněn,
- [REDACTED] jako spoluvlastník pozemku parc. č. 146 v kat. území Kníničky, na kterém bude předmětná stavba umístěna, a jako spoluvlastník objektu č. pop. 137 v Brně-Kníničkách, na kterém bude požadovaný záměr uskutečněn,
- [REDACTED] jako spoluvlastník pozemku parc. č. 146 v kat. území Kníničky, na kterém bude předmětná stavba umístěna, a jako spoluvlastník objektu č. pop. 137 v Brně-Kníničkách, na kterém bude požadovaný záměr uskutečněn,
- [REDACTED] jako spoluvlastník pozemku parc. č. 146 v kat. území Kníničky, na kterém bude předmětná stavba umístěna, a jako spoluvlastník objektu č. pop. 137 v Brně-Kníničkách, na kterém bude požadovaný záměr uskutečněn,
- [REDACTED] jako vlastník pozemků parc. č. 145/2 a 145/1 v kat. území Kníničky, na kterých bude předmětná stavba umístěna, a jako vlastník objektu č. pop. 127 v Brně-Kníničkách, na kterém bude požadovaný záměr uskutečněn,
- [REDACTED] jako vlastník pozemku parc. č. 276/2 v kat. území Kníničky, na kterém bude předmětná stavba umístěna,
- [REDACTED] jako vlastník pozemku parc. č. 246/1 v kat. území Kníničky, na kterém bude předmětná stavba umístěna,
- [REDACTED] jako vlastník pozemku parc. č. 209/1 v kat. území Kníničky, na kterém bude předmětná stavba umístěna,
- [REDACTED] jako vlastník pozemku parc. č. 210/1 v kat. území Kníničky, na kterých bude předmětná stavba umístěna, a jako vlastník objektu č. pop. 54 v Brně-Kníničkách, na kterém bude požadovaný záměr uskutečněn,
- [REDACTED] jako vlastník pozemku parc. č. 250 v kat. území Kníničky, na kterém bude předmětná stavba umístěna,
- [REDACTED] jako vlastník pozemku parc. č. 253 v kat. území Kníničky, na kterém bude předmětná stavba umístěna,
- [REDACTED]
- [REDACTED] jako osoba, která má věcné břemeno k pozemku parc. č. 24/1 v kat. území Kníničky, na kterém bude předmětná stavba umístěna, a jako osoba, která má věcné břemeno k č. pop. 159 v Brně-Kníničkách, na kterém má být požadovaný záměr uskutečněn,
- [REDACTED]
- [REDACTED] jako osoba, která má věcné právo k pozemkům parc. č. 148/1, 148/2 a 216 v kat. území Kníničky, na kterých bude předmětná stavba umístěna,
- [REDACTED]
- [REDACTED] jako osoba, která má věcné břemeno k pozemkům parc. č. 167, 210/1 a 212 v kat. území Kníničky, na kterých bude předmětná stavba umístěna, a jako osoba, která má věcné břemeno k objektům č. pop. 52, 53 a 54 v Brně-Kníničkách, na kterých má být požadovaný záměr uskutečněn,
- [REDACTED]
- [REDACTED] jako osoba, která má věcné břemeno k pozemku parc. č. 183/1 v kat. území Kníničky, na kterém bude předmětná stavba umístěna,

- [REDACTED] jako osoba, která má věcné břemeno k pozemkům parc. č. 118 a 241 v kat. území Kníničky, na kterých bude předmětná stavba umístěna, a jako osoba, která má věcné břemeno k č. pop. 24 v Brně-Kníničkách, na kterém má být požadovaný záměr uskutečněn,
- [REDACTED] jako osoba, která má věcné břemeno k pozemkům parc. č. 163, 245/1, 283 a 287 v kat. území Kníničky, na kterém bude předmětná stavba umístěna, a jako osoba, která má věcné břemeno k objektům č. pop. 10, 20 a 49 v Brně-Kníničkách, na kterých má být požadovaný záměr uskutečněn,
- společnost **EG.D, a.s.**, IČ 28085400, se sídlem Lidická 1873/36, Černá Pole, 602 00 Brno 2, jako osoba, která má věcné břemeno k pozemkům parc. č. 23, 216 a 455/40 v kat. území Kníničky, na kterých bude předmětná stavba umístěna,
- společnost **CETIN, a.s.**, IČ 04084063, se sídlem Českomoravská 2510/19, 190 00 Praha 9, jako osoba, která má věcné břemeno k pozemkům parc. č. 224/7, 313 a 455/40 v kat. území Kníničky, na kterých bude předmětná stavba umístěna,
- společnost **Quantcom, a.s.**, IČ 28175492, se sídlem Křížíkova 237/36a, Karlín, 186 00, Praha 8, jako osoba, která má věcné břemeno k pozemku parc. č. 327/2 v kat. území Kníničky, na kterém bude předmětná stavba umístěna.

Dále jsou účastníky územního řízení ve smyslu ust. § 85 odst. 2 písm. b) stavebního zákona osoby, jejichž vlastnické nebo jiné věcné právo k sousedním stavbám anebo sousedním pozemkům nebo stavbám na nich může být územním rozhodnutím přímo dotčeno, což jsou:

- **statutární město Brno**, IČ 44992785, se sídlem Dominikánské nám. 196/1, 601 67 Brno, zastoupené Odborem investičním Magistrátu města Brna, se sídlem Kounicova 67a, 601 67 Brno, jako vlastník stavbou dotčené vodohospodářské infrastruktury,
- **vlastníci sousedních pozemků** parc. č. 8, 14, 101, 103, 138, 188, 189, 243, 275/2 v kat. území Kníničky,
- společnost **Technické sítě Brno**, IČ 25512285, se sídlem Barvířská 5, 602 00 Brno, jako vlastník dotčeného veřejného osvětlení,
- společnost **EG.D, a.s.**, IČ 28085400, se sídlem Lidická 1873/36, Černá Pole, 602 00 Brno 2, jako vlastník dotčeného vedení elektrické energie,
- společnost **CETIN, a.s.**, IČ 04084063, se sídlem Českomoravská 2510/19, 190 00 Praha 9, jako vlastník stavbou dotčeného telekomunikačního vedení,
- **statutární město Brno**, IČ 44992785, se sídlem Dominikánské nám. 196/1, 601 67 Brno, zastoupené statutárním městem Brnem, městskou částí Brno-Kníničky, se sídlem Nová 92/11, Kníničky, 635 00 Brno 35, jako stavebník povoleného vedení optické sítě.

Práva a oprávněné zájmy dalších osob nemohou být tímto rozhodnutím přímo dotčena.

Poučení

Proti výroku územního rozhodnutí se mohou účastníci řízení odvolat **ve lhůtě 15 dnů ode dne jeho oznámení** k Odboru územního a stavebního řízení Magistrátu města Brna podáním u zdejšího správního orgánu. Odvolání se podává s potřebným počtem stejnopisů tak, aby jeden stejnopis zůstal správnímu orgánu, a aby každý účastník dostal jeden stejnopis. Nepodá-li účastník potřebný počet stejnopisů, vyhotoví je správní orgán na náklady účastníka (dle ust. § 82 odstavec 2 správního řádu). Včas a řádně podané odvolání má v souladu s ust. § 85 odst. 1 správního řádu odkladný účinek.

Odvolání musí mít náležitosti uvedené v ust. § 37 odstavec 2 zákona č. 500/2004 Sb., správní řád, ve znění pozdějších předpisů a musí obsahovat údaje o tom, proti kterému výroku rozhodnutí směřuje, v jakém rozsahu ho napadá a v čem je spatřován rozpor s právními předpisy nebo nesprávnost výroku nebo řízení, jež mu předcházelo. Odvolání jen proti části Odůvodnění je nepřipustné (dle ust. § 82 odstavec 1 a 2 správního řádu).

Územní rozhodnutí nepozbývá platnosti:

- a) bylo-li na základě žádosti podané v době jeho platnosti vydáno pravomocné stavební povolení nebo jiné obdobné rozhodnutí podle tohoto zákona nebo zvláštních právních předpisů, nebo

- nabyl-li v době jeho platnosti právních účinků souhlas s provedením ohlášeného stavebního záměru,
- b) bylo-li v době jeho platnosti započato s využitím území pro stanovený účel v případech, kdy se povolovací rozhodnutí nebo jiný úkon nevydává,
 - c) vzniklo-li na základě oznámení stavebního záměru posouzeného autorizovaným inspektorem podaného v době platnosti právo stavební záměr realizovat, nebo
 - d) byla-li na základě návrhu veřejnoprávní smlouvy nahrazující stavební povolení podaného v době jeho platnosti uzavřena tato veřejnoprávní smlouva a tato veřejnoprávní smlouva nabyla účinnosti.

otisk úředního razítka

Ing. Lukáš Bezděk, v.r.
vedoucí stavebního úřadu

Toto oznámení musí být vyvěšeno nejméně po dobu 15 dnů.

Vyvěšeno na úřední desce dne:	21.06.2023
Předpokládané datum sejmutí den:	07.07.2023
Sejmuto z úřední desky dne:
Zveřejněno způsobem umožňujícím dálkový přístup dne:	21.06.2023
Ukončení zveřejnění umožňující dálkový přístup dne:	07.07.2023

Razítko a podpis orgánu, který potvrzuje vyvěšení a sejmutí oznámení.


Poplatek:

- Správní poplatek podle zákona č. 634/2004 Sb., o správních poplatcích, ve znění pozdějších předpisů, ve výši 1000,- Kč stanovený podle položky 17 odst. 1 písm. e) Sazebníku správních poplatků, za vydání rozhodnutí o umístění stavby, byl uhrazen dne 21.12.2022 (variabilní symbol 1408000196).

Příloha:

- ověřený situační výkres
- ověřenou dokumentaci stavby si stavebník vyzvedne po nabytí právní moci tohoto rozhodnutí na pracovišti Úřadu městské části města Brna, Brno-Kníničky, stavební úřad, Nová 11, 635 00 Brno.

[REDACTED]



ve smyslu ust. § 85 odst. 2 písm. b) stavebního zákona (prostřednictvím veřejné vyhlášky)

- Magistrát města Brna, Odbor investiční, IDDS: a7kbrn, Kounicova 67a, 601 67 Brno, zastupující statutární město Brno, Dominikánské nám. 196/1, 601 67 Brno
- vlastníci sousedních pozemků parc. č. 8, 14, 101, 103, 138, 188, 189, 243, 275/2 v kat. území Kníničky
- Technické sítě Brno, a.s., IDDS: 55kgizb, Barvířská 5, 602 00 Brno
- EG.D, a.s., IDDS: nf5dxbu, Lidická 1873/36, Černá Pole, 602 00 Brno 2
- CETIN a.s., IDDS: qa7425t, Českomoravská 2510/19, Libeň, 190 00 Praha 9

Dotčené orgány (prostřednictvím datové schránky)

- Magistrát města Brna, Odbor životního prostředí, IDDS: a7kbrn, Kounicova 67, 601 67 Brno
- Magistrát města Brna, Odbor vodního a lesního hospodářství a zemědělství, IDDS: a7kbrn, Kounicova 67, 601 67 Brno
- Magistrát města Brna, Odbor dopravy, IDDS: a7kbrn, Kounicova 67, 601 67 Brno
- Úřad městské části města Brna, Brno-Bystrc, Odbor životního prostředí a dopravy, IDDS: 6kibw39 nám. 28. dubna 60, 635 00 Brno 35

Na vědomí

(prostřednictvím datové schránky)

- společnost GASAG spol. s r.o., IDDS: rvgp56y, V Újezdech 559/2, Medlánky, 621 00 Brno 21

(prostřednictvím veřejné vyhlášky)

- Magistrát města Brna, Odbor správy majetku, IDDS: a7kbrn, Husova 3, 601 67 Brno
- Archeologický ústav AV ČR, Brno, v.v.i., IDDS: xnjf5zy, Čechyňská 363/19, 602 00 Brno
- Ministerstvo obrany, Sekce ekonomická a majetková MO, odbor ochrany územních zájmů, oddělení ochrany územních zájmů Brno, IDDS: hjyaavk, Svatoplukova 2687/84, 662 10 Brno
- Brněnské komunikace, a.s., IDDS: tk7c8xt, Renneská třída 787/1a, 639 00 Brno-Štýřice
- Brněnské vodárny a kanalizace, a.s., IDDS: c7rc8yf, Pisárecká 555/1a, Pisárky, 603 00 Brno
- Dopravní podnik města Brna, a.s., IDDS: bj6cd4x, Hlinky 64/151, Pisárky, 603 00 Brno 3



STAVEBNÍ ÚŘAD, NOVÁ 11, 635 00 BRNO

VÁŠ DOPIS ČJ.:

ZE DNE:

NAŠE ČJ.: MCBKNI/00944/2023

SPIS. ZN.: MCBKNI/00304/2023/KLI

VYŘIZUJE: Ing. Kateřina Klimešová

TEL.: 546 220 051

E-MAIL: Klimešová@brno-kninicky.cz

DATUM: 14.07.2023

ROZHODNUTÍ

ÚZEMNÍ ROZHODNUTÍ č. 4/2023

Dne 01.03.2023 podala společnost GasNet, s.r.o., IČ 27295567, se sídlem Klíšská 940/96, Klíše, 400 01 Ústí nad Labem, zastoupená na základě plné moci zplnomocněným zástupcem společností GasNet Služby, s.r.o., IČ 27935311, se sídlem Plynárenská 499/1, Zábrdovice, 602 00 Brno, zastoupená na základě plné moci zplnomocněným zástupcem společností GASAG spol. s r.o., IČ 44016727, se sídlem V Újezdech 559/2, Medlánky, 621 00 Brno 21, žádost o vydání rozhodnutí o umístění stavby žadatelem nazvané „**REKO STL RS Kníničky - Rekreační**“ umístěné na pozemcích parc. č. 325 a 327/2 v kat. území Kníničky. Žádost byla postupně doplňována. Dnem podání žádosti bylo územní řízení zahájeno.

Popis stavby:

Stavba řeší výstavbu nového technologického zařízení plynárenské soustavy a související úpravy na ulici Rekreační v Brně-Kníničkách na pozemcích parc. č. 325 a 327/2 v kat. území Kníničky. Na pozemku parc. č. 325 v kat. území Kníničky bude umístěno nové blokové regulační zařízení (dále jen „BRZ“) včetně připojení na plynovodní soustavu. BRZ bude řešeno jako prefabrikovaný pilíř s technologickým zařízením pro redukci tlaku plynu ze STL na NTL. Na vstupní přírubu BRZ bude přiveden plyn pomocí STL úseku PE 90, délky 10 m včetně uzávěru a výstupní plynovod NTL je navržen PE 160 délky 17 m, včetně uzávěru na výstupu za BRZ.

Plocha v okolí umístovaného BRZ bude zpevněna v rozsahu 2,3 x 2,9 m. Dešťové vody ze stříšky budou svedeny na terén k povrchovému odvedení. Pro přístup k BRZ bude zřízen chodník ze zatravnovacích tvárnic kolmo k ulici Rekreační šířky 1 m, a délky 9 m. Kladeno v úrovni zatravněné plochy pro následnou snadnou údržbu plochy.

Stávající RS plynu, která je nyní umístěna 8 m východně od nově umístovaného BRZ, bude po dobu provádění prací v provozu. Po zprovoznění nového BRZ a úseků plynovodů bude RS odstraněna včetně podezdívky a zpevněné plochy. Stávající připojení na STL a NTL plynovod bude odplyněno a zrušeno v rozsahu STL ocel DN 150 délky 17 m včetně uzávěru v ochozu a NTL ocel DN 200 délky 11 m včetně uzávěru v ochozu. Na hlavním vedení STL DN 300 v ulici Rekreační bude provedena úprava vyřezáním T-kusu a vložením přímého úseku DN 300 délky 1 m, a na hlavním vedení NTL DN 200 v ulici Rekreační bude provedena úprava vyřezáním T-kusu a vložením přímého úseku DN 200 délky 1 m.

Plocha bude upravena na místech odstraněných částí stavby hutným násypem, rozproštěním ornice a osetím trávou. Takto bude předána vlastníku a správcům parcel.

Stavba je rozdělena na následující inženýrské objekty:

- SO 01 Propojení STL a NTL plynovodů
- SO 02 Blokové regulační zařízení 300/2/1-416

SO 01 Propojení STL a NTL plynovodů

Stávající vstupní a výstupní plynovody budou dopojeny na vstupní a výstupní příruby nové technologie s vložením úseků z PE potrubí včetně osazení nových uzávěrů před a za BRZ.

Úsek A	STL plynovod – dopojení PE 100 RC, SDR 17,6, PE dn 90 x 5,2 mm	10,0	m
Úsek B	NTL plynovod – dopojení PE 100 RC, SDR 17,6, PE dn 160 x 9,1 mm	17,0	m

Při realizaci úseku A bude provedeno napojení vstupního potrubí BRZ na stávající hlavní vedení STL ocel DN 300 v ulici Rekreacní pomocí PE 100 RC dn 90 x 5,2 mm. Na straně hlavního vedení STL ocel DN 300 bude provedena navrtávka přes uzávěr, dále plynovod povede přímo ke vstupní přírubě a u BRZ bude umístěn uzávěr – šoupátko s navařovacími konci pro PE 90 a napojení na vstupní přírubu BRZ.

Při provádění úseku B, napojení výstupního potrubí NTL PE dn 160 x 9,1 mm včetně napojení na výstupní přírubu BRZ, bude stavební zásah do zpomalovacího pruhu komunikace ulici Rekreacní, naproti vyústění ulice K Bukovinám, opraven předlážďením betonovou zámkovou dlažbou v původní skladbě.

SO 02 Blokové regulační zařízení 300/2/1-416

Navržené blokové regulační zařízení je plynárenské zařízení dle TPG 606 02. Je určeno k redukci tlakových hodnot v plynovodní síti STL/NTL.

Objekt bude založen na základových patkách z betonových tvarovek BTB 40/30/24 se zálivkou betonem C12/15. Úroveň základové spáry bude cca – 1,35 m pod terénem. Dále bude provedeno osazení skříně s regulačním zařízením a následný obsyp a zadlážďení plochy. Založení objektu se bude provádět současně s propojováním plynovodů a uložením zemnicí soustavy ve společné jámě. Kolem osazeného zařízení bude proveden zásyp z hutněné zeminy. Hutnit po vrstvách max. 300 mm vibračním pýchem.

Technologické zařízení dodá výrobce plynárenských zařízení, a to smontované v technologickém objektu. Zařízení bude umístěno do prefabrikovaného piliře o půdorysných rozměrech 1,76 x 0,76 m s max. výškou ploché střechy 2,12 m nad terénem, včetně vstupních dvoukřídlových dveří, větracích mřížek a opatřené plechovou krytinou.

Umístění stavby:

Inženýrský objekt SO 02 – BRZ bude umístěn na pozemku parc. č. 325 v kat. území Kníničky takovým způsobem, že jeho jižní strana bude umístěna rovnoběžně s hranicí pozemků parc. č. 318 a 325 v kat. území Kníničky ve vzdálenosti 4,2 m a zároveň jeho východní strana bude umístěna ve vzdálenosti 70,3 m od společné hranice pozemků parc. č. 313 a 325 v kat. území Kníničky.

Úřad městské části města Brna, Brno-Kníničky, stavební úřad (dále jen "stavební úřad"), jako stavební úřad příslušný podle ust. § 13 odst. 1 písm. c) zákona č. 183/2006 Sb., o územním plánování a stavebním řádu (stavební zákon), ve znění pozdějších předpisů (dále jen "stavební zákon"), a správní orgán věcně a místně příslušný dle ust. § 10 a ust. § 11 odst. 1 písm. b) zákona č. 500/2004 Sb., správní řád, ve znění pozdějších předpisů (dále jen "správní řád"), posoudil návrh podle ustanovení § 90 stavebního zákona a na základě tohoto posouzení vydává podle ust. § 92 odst. 1 stavebního zákona a podle vyhlášky č. 503/2006 Sb., o podrobnější úpravě územního rozhodování, územního opatření a stavebního řádu, v platném znění,

rozhodnutí o umístění stavby

pro stavbu stavebníkem nazvanou „REKO STL RS Kníničky - Rekreacní“ umístěné na pozemcích parc. č. 325 a 327/2 v kat. území Kníničky.

Pro umístění a provedení stavby se stanoví tyto podmínky:

1. Stavba bude umístěna na pozemcích parc. č. 325 a 327/2 v kat. území Kníničky tak, jak je zakresleno ve výkrese ozn. C.3 - koordinační situace stavby - zpracované v měřítku 1:100 tvořícím součást dokumentace pro vydání územního rozhodnutí vypracované společností GAsAG spol. s r.o., IČ 44016727, se sídlem V Újezdech 559/2, Medláňky, 621 00 Brno 21, ověřené Ing. arch. Milanem

Kabátem, autorizovaným architektem, ČKA 03097 a Ing. Jiřím Kolářem, autorizovaným inženýrem pro technologická zařízení staveb, ČKAIT 1001206.

2. Musí být splněny podmínky pro případné pažení výkopu dané zejména nařízením vlády č. 591/2006 Sb., o bližších minimálních požadavcích na bezpečnost a ochranu zdraví při práci na staveništích a nařízením vlády č. 136/2016 Sb.
3. Výkop bude zpětně zasypán štěrkopískem a hutněn po vrstvách tl. max. 20 - 30 cm.
4. Únosnost pláně vozovky, parkoviště a sjezdu musí být dle požadavku PD, avšak min. $E_{def2} = 45$ MPa, únosnost pláně chodníku a cyklostezky musí být dle požadavku PD, min. $E_{def2} = 30$ MPa.
5. Po dokončení zemních prací, výkopů po uložení kabelových souborů a záhozu bude provedena finální úprava povrchu do původního stavu s využitím shodné technologické úpravy povrchu.
6. Sousední pozemky nebudou prováděním stavby dotčeny.
7. Před zahájením prací na stavbě budou v prostoru staveniště polohově a výškově vyznačeny vedení všech podzemních a nadzemních inženýrských sítí včetně jejich ochranných pásem. Stavebník provede důslednou koordinaci s vlastníky (příp. správci) stávajících podzemních a nadzemních sítí. Stavebník si vyžádá aktuální stav těchto sítí, resp. si požádá o aktualizaci vyjádření těch správců a vlastníků inženýrských sítí, jejichž platnost skončí před zahájením stavebních prací. V průběhu stavebních prací budou respektovány podmínky stanovené ve vyjádření dotčených vlastníků a správců inženýrských sítí.
8. Při provádění stavby, bouracích, stavebních a montážních prací budou dodrženy požadavky zákona č. 309/2006 Sb., kterými se upravují další požadavky bezpečnosti a ochrany zdraví při práci v pracovněprávních vztazích a o zajištění bezpečnosti a ochrany zdraví při činnosti nebo poskytování služeb mimo pracovněprávní vztahy (zákon o zajištění dalších podmínek bezpečnosti a ochrany zdraví při práci), NV č. 591/2006 Sb., o bližších minimálních požadavcích na bezpečnost a ochranu zdraví při práci na staveništích a NV č. 362/2005 Sb., o bližších požadavcích na bezpečnost a ochranu zdraví při práci na pracovištích s nebezpečím pádu z výšky nebo do hloubky.
9. Při provádění stavby budou dodržena ustanovení vyhlášky č. 268/2009 Sb., o technických požadavcích na stavby, v platném znění, upravující požadavky na provádění stavebních konstrukcí a technických zařízení staveb, a na ně navazující ustanovení příslušných českých technických norem.
10. Stavba bude prováděna dodavatelsky stavebním podnikatelem, tj. osobou oprávněnou k provádění stavebních nebo montážních prací jako předmětu své činnosti podle zvláštních právních předpisů, který při realizaci zabezpečí odborné vedení provádění stavby stavbyvedoucím.
11. Stavebník je povinen oznámit stavebnímu úřadu min. 10 dní před započatím provádění stavby:
 - název a sídlo stavebního podnikatele včetně dokladu o jeho oprávnění k činnosti (výpis z obchodního rejstříku, resp. živnostenský list),
 - jméno a příjmení stavbyvedoucího včetně kontaktu na něj a dokladu o jeho autorizaci (podle zákona č. 360/1992 Sb., o výkonu povolání autorizovaných architektů a o výkonu povolání autorizovaných inženýrů a techniků činných ve výstavbě, ve znění pozdějších předpisů),
 - termín zahájení stavby (den, měsíc, rok).
12. Každá změna stavebního podnikatele nebo stavbyvedoucího v průběhu stavby bude neprodleně oznámena stavebnímu úřadu.
13. Pro stavbu budou použity jen takové výrobky, materiály a konstrukce, jejichž vlastnosti z hlediska způsobilosti stavby pro navržený účel zaručí, že stavba při správném provedení a běžné údržbě po dobu předpokládané existence splní požadavky na mechanickou odolnost a stabilitu, požární bezpečnost, hygienu, ochranu zdraví a životního prostředí, bezpečnost při udržování a užívání stavby, ochranu proti hluku a na úsporu energie a ochranu tepla. Doklady prokazující shodu vlastností použitých výrobků s požadavky na stavby budou doloženy k žádosti o vydání kolaudačního souhlasu.
14. Zhotovitel je povinen vést přehledně záznamy o stavbě (stavební deník). U staveb, kde jsou stavebníky organizace, příp. právnické osoby, musí být označeno, kdo je stavebníkem, kdo stavbu provádí, jméno stavbyvedoucího a doba provádění stavby.
15. **Skladování materiálu je možné pouze na vlastním pozemku. O případné povolení skládky materiálu (např. kontejneru na stavební sut', umístění výkopku zeminy) na veřejném**

prostranství je nutno požádat Úřad městské části města Brna, Brno-Kníničky o zvláštní užívání veřejného prostranství a přihlásit se k místnímu poplatku za užívání veřejného prostranství.

16. Veškerý sypký materiál skladovaný v souvislosti s prováděním stavby bude zakrýván.
17. Za účelem minimalizace prašnosti na území stavby je investor povinen přijmout adekvátní opatření (skrápět, zakrývat, omezit ukládání sypkých materiálů, zejména jemných frakcí, provádět očistu vozidel před výjezdem na veřejné komunikace) a to po celou dobu stavby.
18. Během stavby bude dodržen volný průjezd pro požární, sanitní a pohotovostní vozidla v min. šíři vozovky 3 m.
19. Provoz na přilehlých komunikacích nesmí být prováděním stavby narušen.
20. Práce budou prováděny takovým způsobem, aby v jejich průběhu nedocházelo ke znečišťování či poškozování veřejných komunikací. Před zahájením stavebních prací bude provedeno pasportní foto dotčených a přilehlých komunikací. Při znečištění komunikací je stavebník povinen zajistit jejich očištění.
21. Samotnou stavební činností nesmí být zabráněno přístupům ke vchodům a vjezdům přilehlých staveb a pozemků i k zařízením, které z důvodu bezpečnostních, požárních nebo provozních musí být stále přístupné (uzávěry, vstupy do inženýrských sítí aj.).
22. Odpady vzniklé při realizaci stavby musí být využity nebo zneškodněny v souladu se zákonem č. 541/2020 Sb., o odpadech, v platném znění. Doklady o jejich zneškodnění budou vyžadovány u závěrečné kontrolní prohlídky stavby.
23. Doba platnosti územního rozhodnutí je 3 roky ode dne nabytí právní moci tohoto rozhodnutí. Stavba bude zároveň v této lhůtě dokončena.
24. Stavebník je povinen při přípravě a provádění stavby respektovat ustanovení § 152 stavebního zákona.
25. Pro dohled stavebního úřadu nad prováděním stavby byly stanoveny kontrolní prohlídky stavby realizované po dokončení těchto dílčích etap výstavby:
 - provedení výkopů
 - závěrečná kontrolní prohlídkaStavebník je povinen ohlašovat stavebnímu úřadu fáze výstavby podle plánu kontrolních prohlídek stavby, umožnit provedení kontrolní prohlídky, a pokud tomu nebrání vážné důvody, této prohlídce se zúčastnit.
26. Při nedodržení projektového řešení se stavebník (investor) vystavuje nebezpečí postihu finančními sankcemi dle ust. § 178 až ust. § 183 stavebního zákona.
27. Před ukončením stavby ve smyslu ust. § 119 a násl. stavebního zákona požádá stavebník stavební úřad o vydání kolaudačního souhlasu.
28. K závěrečné kontrolní prohlídce stavebník předloží zejména:
 - geodetické zaměření stavby,
 - dokumentaci skutečného provedení stavby, pokud došlo ke změně,
 - popis a zdůvodnění provedených odchylek od stavebního povolení,
 - stavební deník se záznamy pravidelných kontrolních prohlídek stavby,
 - výsledky předepsaných zkoušek (zejména vytyčovací výkres stavby, revizní zprávu plynovodního potrubí, kontrolních zkoušek zhutnění),
 - atesty materiálů,
 - souhlasná stanoviska dotčených orgánů.
29. Budou dodrženy podmínky stanovené ve vyjádření Majetkového odboru Magistrátu města Brna, se sídlem Malinovského nám. 3, 601 67 Brno, č.j. MMB/0406459/2022 (sp. zn. 6300/MO/MMB/0406459/2022/2) ze dne 08.08.2022:
 - Provozovatel distribuční soustavy je povinen zřídít věcné břemeno umožňující využití cizí nemovitosti nebo její části (zřídít služebnost dle zákona č. 89/2012 Sb., občanský zákoník) v souladu s ustanovením § 59 odst. 2 zákona č. 458/2000 Sb., o podmínkách podnikání a o výkonu státní správy v energetických odvětvích a o změně některých zákonů, v platném znění (energetický zákon), pokud toto oprávnění nevzniklo ze zákona.

- Smlouva o zřízení věcného břemene - zřízení služebnosti ke služebným pozemkům statutárního města Brna bude uzavřena prostřednictvím Odboru investičního MMB, Kounicova 67a, 601 67 Brno - (informace: Referát majetkoprávního vypořádání - (Keprt tel. 542174767).
 - Zásahy do dotčených pozemků včetně jejich zapravení je nutné projednat a odsouhlasit s jejich správcí. Stanovené podmínky musí být splněny.
30. Budou dodrženy podmínky stanovené ve stanovisku Odboru investičního Magistrátu města Brna, se sídlem Kounicova 67, 601 67 Brno, č.j. MMB/0614480/2022 (sp. zn. OI/MMB/0614480/2022) ze dne 05.01.2023:
1. **Investiční záměry:**

OI MMB Oddělení předprojektové přípravy staveb a kontroly zajišťující přípravu investiční výstavby statutárního města Brna (vyřizuje Ing. Pavla Volešová):
eviduje v předmětné lokalitě investiční záměr **Vstupní objekt s parkovištěm pro Zoo a požaduje jej respektovat.**
 2. **Koordinace výkopových prací**

V souladu s obecně závaznou vyhláškou statutárního města Brna (dále SMB) č. 8/2009, o koordinaci výkopových prací na veřejných prostranstvích ve městě Brně, ve znění obecně závazné vyhlášky SMB č. 12/2014 (dále vyhláška 8/2009), OI MMB **zařadí** stavbu do koordinačního harmonogramu výkopových prací ve městě Brně (dále harmonogram) pod číslem **39412 v termínu od 1. 3. 2024 do 30. 11. 2024** a požaduje splnění těchto podmínek (vyřizuje Vlasta Jágerová):

 - Při projednávání a provádění stavby budou dodržena ustanovení vyhlášky 8/2009.
 - Výkopové práce na veřejném prostranství nesmí být realizovány v zimním období, tj. od 1. 12. kalendářního roku do 28. 2. následujícího kalendářního roku.
 - Stavba bude realizována v souběhu s těmito dalšími stavbami zařazenými v harmonogramu: Reko MS Brno - K Bukovinám + I, ul. Rekreační, investor GasNet, s.r.o., realizace 2024
 - Stavba bude koordinována s těmito dalšími stavbami zařazenými v harmonogramu:
 - Brno, Ondrova, rek. NN III, ul. Rekreační, investor EG.D, a.s., realizace 2023
 - Generální oprava veřejného osvětlení, ul. Rekreační, investor Technické sítě Brno, a.s., realizace 2023
 - Stavebník podá na OI MMB žádost o souhlas k záboru veřejného prostranství pro výkopové práce dle čl. 5 vyhlášky 8/2009 nejpozději 30 dnů před zahájením užívání veřejného prostranství.
 - Stavebník předá na Odbor městské informatiky Magistrátu města Brna zaměření skutečného provedení stavby.
 3. **Vodohospodářská infrastruktura**
 - Bude respektováno vyjádření provozovatele vodohospodářské infrastruktury společnosti Brněnské vodárny a kanalizace, a.s. (dále BVK) zn. BVK/20451/2022 ze dne 14.11.2022.
 - Budou respektována ochranná pásma vodovodů a kanalizací pro veřejnou potřebu dle zákona č. 274/2001 Sb., o vodovodech a kanalizacích pro veřejnou potřebu a o změně některých zákonů (zákon o vodovodech a kanalizacích), ve znění pozdějších předpisů.
 - Při projektování a realizaci stavby bude dodržena ČSN 73 6005 - Prostorové uspořádání sítí technického vybavení.
 - Požadujeme respektovat ustanovení „Městských standardů pro vodovodní síť“, „Městských standardů pro kanalizační zařízení“ a v nich uvedené normy.
 4. **Veřejné osvětlení**

OI MMB, jako zástupce vlastníka veřejného osvětlení SMB, **požaduje** splnění těchto podmínek (vyřizuje Mgr. Jana Boleloucká):

 - Bude respektováno vyjádření obstaravatele veřejného osvětlení společnosti Technické sítě Brno, akciová společnost (dále TSB).
 - Z hlediska ochranného pásma veřejného osvětlení požadujeme respektovat ustanovení “Městských standardů pro veřejné osvětlení města Brna”.
 - Při projektování a realizaci stavby bude dodržena ČSN 73 6005 - Prostorové uspořádání sítí technického vybavení.
31. Budou dodrženy podmínky stanovené ve stanovisku Odboru životního prostředí Magistrátu města Brna, se sídlem Kounicova 67, 601 67 Brno, které je součástí koordinovaného stanoviska Odboru

územního plánování a rozvoje Magistrátu města Brna, č.j. MMB/0442335/2021 (sp. zn. 4100/OÚPR/MMB/0442335/2021) ze dne 23.09.2021:

Z hlediska ochrany ovzduší dle zákona č. 201/2012 Sb., o ochraně ovzduší, ve znění pozdějších předpisů:

Při provádění navržených prací byla důsledně dodržována technická a organizační opatření k omezení prašnosti, a to zejména:

- důkladné kropení vzniklých prašných ploch staveniště (zejména v době suchého a větrného počasí) pravidelná kontrola čistoty dotčených příjezdových komunikací na staveniště a v případě způsobeného znečištění jejich okamžitá důkladná očista
- kontrola čistoty vozidel opouštějících staveniště a v případě zjištěného znečištění jejich důkladná očista před výjezdem na pozemní komunikaci
- skladování stavebních materiálů jemných frakcí na takových místech a takovým způsobem, aby nedocházelo k jejich roznosu do okolního prostředí vlivem větru

Z hlediska odpadového hospodářství a hydrogeologie dle zákona č. 541/2020 Sb., o odpadech, ve znění pozdějších předpisů:

- OŽP MMB upozorňuje, že zákonem č. 541/2020 Sb., o odpadech byl zrušen předcházející zákon č. 185/2001 Sb., včetně všech jeho provádějících právních předpisů. K zákonu č. 541/2020., o odpadech, byla vydána vyhláška č. 8/2021 Sb., Katalog odpadů a vyhláška č. 273/2021 Sb., o podrobnostech nakládání s odpady.
- OŽP MMB upozorňuje na povinnost dodržování hierarchie způsobů nakládání s odpady dle ust. § 3 zákona o odpadech. Stavební a demoliční odpady je třeba přednostně nabídnout k využití před odstraněním na skládku. Průběžná evidence odpadů včetně doložení způsobu nakládání (využití, odstranění) musí být původcem odpadů vedena v rozsahu ustanovení § 94 zákona o odpadech.

Z hlediska ochrany přírody a krajiny dle zákona č. 114/1992 Sb., o ochraně přírody a krajiny, ve znění pozdějších předpisů:

OŽP MMB požaduje při realizaci stavby dodržení ČSN 839061 Vegetační úpravy - ochrana stromů, porostů a ploch pro vegetaci při stavebních činnostech a ČSN 839031 Travníky a jejich zakládání.

32. Budou dodrženy podmínky stanovené ve vyjádření Odboru životního prostředí a dopravy Úřadu městské části měst Brna, Brno-Bystrc, se sídlem nám. 28. dubna 60, 635 00 Brno, č.j. 21-10888/ZP (sp. zn. OŽPD/ŽPD/1234-21) ze dne 06.09.2021:

Z hlediska životního prostředí:

- Bude dodržována vyhláška č. 15/2007 o ochraně zeleně městě Brně. Zeleň v blízkosti stavby bude chráněna v souladu s technickou normou ČSN 83 9061 - Ochrana stromů, porostů a vegetačních ploch při stavebních pracích.
 - Odpady vzniklé při stavbě budou likvidovány v souladu se zákonem č. 541/2020 Sb., o odpadech.
33. Dále budou dodrženy podmínky vlastníků a správců dopravní a technické infrastruktury, vlastníků a správců pozemků dotčených stavbou stanovených ve:
- vyjádření statutárního města Brna, městské části Brno-Kníničky, se sídlem Nová 11, 635 00 Brno, č.j. MCBKNI/00460/2023 (sp. zn. S-MCBKNI/00460/2023/2) ze dne 09.05.2023,
 - stanovisko provozovatele vodohospodářské infrastruktury společnosti Brněnské vodárny a kanalizace, a.s., se sídlem Pisárecká 555/1a, 603 00 Brno, č.j. BVK/20451/2022 ze dne 14.11.2022,
 - vyjádření společnosti Technické sítě Brno, a.s., se sídlem Barvířská 5, 602 00 Brno, zn. TSB/03930/2023 ze dne 03.04.2023,
 - vyjádření společnosti Brněnské komunikace, a.s., se sídlem Renneská třída 787/1a, 639 00 Brno-Štýřice, č.j. BKOM/30813/2022 (sp. zn. 3100/BKOM/30813/2022) ze dne 06.01.2022,
 - vyjádření společnosti EG.D, a.s., se sídlem Lidická 1873/36, Černá Pole, 602 00 Brno, Poskytování informací k sítím, Plynárenská 5, 602 00 Brno, zn. B6941-26240701 ze dne 12.04.2023,
 - souhlas s činností a stavbou v blízkosti zařízení distribuční soustavy společnosti EG.D, a.s., se sídlem Lidická 1873/36, Černá Pole, 602 00 Brno, Poskytování informací k sítím, Plynárenská 5, 602 00 Brno, zn. B694127087754 ze dne 13.04.2023,
 - vyjádření Archeologického ústavu Akademie věd ČR, Brno, v.v.i., se sídlem Čechyňská 363/19, 602 00 Brno, č.j. ARUB/6052/2021 ze dne 06.09.2021.

Účastníkem územního řízení je ve smyslu ust. § 27 odst. 1 písm. a) správního řádu žadatel, tj. společnost GasNet, s.r.o., IČ 27295567, se sídlem Klíšská 940/96, 400 01 Ústí nad Labem.

Odůvodnění

Dne 01.03.2023 podala společnost GasNet, s.r.o., IČ 27295567, Klíšská 940/96, Klíše, 400 01 Ústí nad Labem, zastoupená na základě plné moci zplnomocněným zástupcem společností GasNet Služby, s.r.o., IČ 27935311, se sídlem Plynárenská 499/1, Zábrdovice, 602 00 Brno, zastoupená na základě plné moci zplnomocněným zástupcem společností GASAG spol. s r.o., IČ 44016727, se sídlem V Újezdech 559/2, Medlánky, 621 00 Brno 21, žádost o vydání rozhodnutí o umístění stavby žadatelem nazvané „**REKO STL RS Kníničky - Rekreační**“ umístěné na pozemcích parc. č. 325 a 327/2 v kat. území Kníničky. Žádost byla postupně doplňována. Dnem podání žádosti bylo územní řízení zahájeno.

Stavební úřad oznámil podle ust. § 87 odst. 1 stavebního zákona zahájení územního řízení jednotlivě účastníkům řízení podle ust. § 85 odst. 1 a 2 stavebního zákona a dotčeným orgánům státní správy opatřením č.j. MCBKNI/00728/2023 ze dne 01.06.2023 a současně stavební úřad upustil při projednání žádosti od ústního projednání podle ust. § 87 odst. 1 stavebního zákona, neboť jsou mu dobře známy poměry v území a žádost poskytovala dostatečný podklad pro posouzení záměru.

Účastníci řízení byli v oznámení o zahájení řízení poučeni, že mohou za stanovených podmínek podávat námítky proti záměru žadatele. Dále byli účastníci poučeni, že jsou ve svých námítkách povinni uvést skutečnosti, které zakládají jejich postavení jako účastníka řízení, a důvody podání námitek. K námítkám, které nesplňují uvedené požadavky, stavební úřad nepřihlédne.

Nejdříve stavební úřad posoudil podanou žádost a její přílohy v souladu s ust. § 86 stavebního zákona a konstatuje, že mu byli žadatelem doloženy veškeré podklady pro vydání rozhodnutí o umístění předmětné stavby.

Žádost o vydání územního rozhodnutí byla doložena následujícími vyjádřeními, stanovisky, závaznými stanovisky, rozhodnutími dotčených orgánů a vlastníků dopravní a technické infrastruktury v souladu s ust. § 86 odst. písm. 2 b), c) a d) stavebního zákona:

- vyjádření a souhlas statutárního města Brna, IČ 44992785 se sídlem Dominikánské nám. 196/1, 601 67 Brno, zastoupeného Majetkovým odborem Magistrátu města Brna, se sídlem Malinovského nám. 3, 601 67 Brno, jako vlastníka pozemků parc. č. 325 a 327/2 v kat. území Kníničky, na kterých bude předmětný záměr uskutečněn, vyznačený na situačním výkrese dle §184a stavebního zákona,
- stanovisko Odboru investičního Magistrátu města Brna, se sídlem Kounicova 67, 601 67 Brno, č.j. MMB/0614480/2022 (sp. zn. OI/MMB/0614480/2022) ze dne 05.01.2023,
- koordinované stanovisko Odboru územního plánování a rozvoje Magistrátu města Brna, č.j. MMB/0442335/2021 (sp. zn. 4100/OÚPR/MMB/0442335/2021) ze dne 23.09.2021,
- vyjádření Odboru životního prostředí a dopravy Úřadu městské části měst Brna, Brno-Bystrc, se sídlem nám. 28. dubna 60, 635 00 Brno, č.j. 21-10888/ZP (sp. zn. OŽPD/ŽPD/1234-21) ze dne 06.09.2021,
- vyjádření a souhlas statutárního města Brna, městské části Brno-Kníničky, se sídlem Nová 11, 635 00 Brno, č.j. MCBKNI/00460/2023 (sp. zn. S-MCBKNI/00460/2023/2) ze dne 09.05.2023,
- stanovisko provozovatele vodohospodářské infrastruktury společnosti Brněnské vodárny a kanalizace, a.s., se sídlem Pisárecká 555/1a, 603 00 Brno, č.j. BVK/20451/2022 ze dne 14.11.2022,
- vyjádření společnosti Technické sítě Brno, a.s., se sídlem Barvířská 5, 602 00 Brno, zn. TSB/03930/2023 ze dne 03.04.2023,
- vyjádření společnosti Brněnské komunikace, a.s., se sídlem Renneská třída 787/1a, 639 00 Brno-Štýřice, č.j. BKOM/30813/2022 (sp. zn. 3100/BKOM/30813/2022) ze dne 06.01.2022,
- vyjádření společnosti EG.D, a.s., se sídlem Lidická 1873/36, Černá Pole, 602 00 Brno, Poskytování informací k sítím, Plynárenská 5, 602 00 Brno, zn. B6941-26240701 ze dne 12.04.2023,
- souhlas s činností a stavbou v blízkosti zařízení distribuční soustavy společnosti EG.D, a.s., se sídlem Lidická 1873/36, Černá Pole, 602 00 Brno, Poskytování informací k sítím, Plynárenská 5, 602 00 Brno, zn. B694127087754 ze dne 13.04.2023,
- vyjádření Archeologického ústavu Akademie věd ČR, Brno, v.v.i., se sídlem Čechyňská 363/19, 602 00 Brno, č.j. ARUB/6052/2021 ze dne 06.09.2021,
- závazné stanovisko Ministerstva obrany, Sekce majetkové, odboru ochrany územních zájmů a státního odborného dozoru, se sídlem Tychonova 1, 160 01 Praha 6, sp. zn. 117567/2021-1150-OÚZ-BR ze dne 23.09.2021,

- vyjádření společnosti Veřejná zeleň města Brna, příspěvková organizace, se sídlem Kounicova 1013/16a, 602 00 Brno, zn. S/1093/21 ze dne 27.08.2021,
- stanovisko správce povodí Povodí Moravy, s.p., se sídlem Dřevařská 11, 602 00 Brno, zn. PM-38984/2021/5203/IN ze dne 24.09.2021,
- vyjádření Masarykovy univerzity, Ústavu výpočetní techniky, se sídlem Šumavská 416/15, 602 00 Brno, č.j. MU-IS/305820/2022/1906093/ÚVT-1/Zav.,4984 ze dne 05.01.2023,
- vyjádření Vysokého učení technického v Brně, se sídlem Antonínská 548/1, 601 90 Brno, č.j. VUTBR/237236/2022 ze dne 22.12.2022,
- vyjádření společnosti CETIN a.s., se sídlem Českomoravská 2510/19, Libeň 190 00 Praha 9, č.j. 770106/21 ze dne 26.08.2021,
- vyjádření společnosti Nej.cz s.r.o., se sídlem Kaplanova 2252/8, 148 00 Praha 4, zn. VYJNEJ-2022-158675-01 ze dne 02.01.2023,
- stanovisko společnosti Teplárny Brno, a.s., se sídlem Okružní 25, 638 00 Brno, zn. 25845/2022/TB, ze dne 22.12.2022,
- vyjádření společnosti Dopravní podnik města Brna, a.s. se sídlem Hlinky 64/151, Pisárky, 603 00 Brno, zn. 23641/2022/5040 ze dne 30.12.2022,
- vyjádření společnosti T-Mobile Czech Republic a.s., se sídlem Tomíčkova 2144/1, 148 00 Praha 4, zn. E62464/22 ze dne 19.12.2022,
- vyjádření společnosti Vodafone Czech Republic a.s., se sídlem Náměstí Junkových 2, 155 00 Praha 5, zn. 221219-0928499643 ze dne 19.12.2022,
- vyjádření společnosti České Radiokomunikace a.s., se sídlem Skokanská 2117/1, 169 00 Praha 6 - Břevnov, zn. UPTS/OS/321658/2022 ze dne 20.12.2022,
- vyjádření společnosti SITEL, spol. s r.o., se sídlem Baarova 957/15, 140 00 Praha 4, zn. 1112204381 ze dne 19.12.2022,
- vyjádření společnosti Faster CZ spol. s r.o., se sídlem Jarní 44g, 614 00 Brno, ze dne 30.12.2022,
- vyjádření společnosti Quantcom, a.s., se sídlem Křížíkova 237/36a, 186 00 Praha 8 - Karlín, zn. BM1099274 ze dne 23.12.2022,
- vyjádření společnosti Optiline a.s., se sídlem Mlýnská 22/4, Bubeneč, 160 00 Praha 6, zn. 1412202630 ze dne 19.12.2022,
- vyjádření a souhlas Zoo Brno a stanice zájmových činností, příspěvková organizace, se sídlem U zoologické zahrady 46, 635 00 Brno, ze dne 20.12.2022,
- stanovisko společnosti GasNet Služby, s.r.o., se sídlem Plynárenská 499/1, 602 00 Brno ze dne 23.02.2023.

Stanoviska dotčených orgánů byla zkoordinována a zahrnuta do podmínek tohoto rozhodnutí.

Stavební úřad poskytl účastníkům řízení možnost vyjádřit se před vydáním rozhodnutí ke všem podkladům pro vydání rozhodnutí v souladu s ust. § 36 odst. 3 správního řádu. Účastníci řízení byli dále poučeni o možnosti nahlížet do správního spisu a seznamovat se s podklady pro vydání rozhodnutí po celou dobu řízení.

Žadatel v řízení prokázal, že má k pozemkům parc. č. 325 a 327/2 v kat. území Kníničky, na kterých je stavba žadatelem nazvaná „REKO STL RS Kníničky - Rekreační“ umístěna vlastnické nebo jiné než vlastnické právo.

Z podkladů pro vydání rozhodnutí o umístění stavby je zřejmé, že žadatel zahrnul a zohlednil v doložené projektové dokumentaci stanoviska dotčených orgánů a zpracoval navrhované řešení záměru tak, že je tato v souladu s požadavky dotčených orgánů. Žadatel dále záměr předem projednal s vlastníky pozemků, na kterých se záměr nachází, aby byly tyto pozemky v co nejmenší míře záměrem zatíženy, a aby trasování záměru bylo v rámci možností řešením nejrationálnějším.

V souladu s ust. § 90 stavební úřad dále posuzuje, zda je záměr v souladu s požadavky stavebního zákona a jeho prováděcích právních předpisů, zejména s obecnými požadavky na využívání území, s požadavky na veřejnou dopravní nebo technickou infrastrukturu k možnosti a způsobu napojení nebo k podmínkám dotčených ochranných a bezpečnostních pásem a s požadavky zvláštních právních předpisů a se závaznými stanovisky, popřípadě s rozhodnutími dotčených orgánů podle zvláštních právních předpisů nebo tohoto zákona, popřípadě s výsledkem řešení rozporů.

Stavební úřad konstatuje, že předmětná stavba je umístěována v souladu s požadavky stavebního zákona a jeho prováděcích předpisů, zejména pak s obecnými požadavky na využívání území, tj. s vyhláškou č. 501/2006 Sb., o obecných požadavcích na využívání území, ve znění pozdějších předpisů (dále jen

„vyhláška č. 501/2006 Sb.“), a vyhláškou č. 268/2009 Sb., o technických požadavcích na stavby, ve znění pozdějších předpisů. U posuzované stavby se neposuzují vzájemné odstupy staveb ve smyslu ust. § 25 vyhlášky č. 501/2006 Sb. Stavba splňuje požadavky na požární ochranu staveb a není způsobilá zastínit okolní pozemky či stavby. Posuzovaná stavba je svým charakterem podzemní a nadzemní stavbou technické infrastruktury (plynovodní vedení a blokové regulační zařízení) která z urbanistického a architektonického hlediska nenaruší charakter okolní zástavby.

Dle ust. § 90 odst. 2 stavebního zákona stavební úřad posuzuje soulad s územně plánovací dokumentací a s cíli a úkoly územního plánování u stavebních záměrů, pro které se nevydává závazné stanovisko podle ust. § 96b stavebního zákona. V provedeném řízení stavební úřad posoudil žádost o vydání rozhodnutí o umístění stavby podle ust. § 90 odst. 2 stavebního zákona a shledal, že požadovaná stavba je dle Územního plánu města Brna a dle obecně závazné vyhlášky statutárního města Brna č. 2/2004 o závazných částech Územního plánu města Brna ve znění pozdějších předpisů, umístěna na pozemcích parc. č. 325 a 327/2 v kat. území Kníničky, ve funkčních plochách komunikací a prostranství místního významu a plochách ostatní městské zeleně. Stavby a zařízení neuvedené v regulačních podmínkách jednotlivých funkčních typů jsou nepřípustné s výjimkou komunikací a zařízení technické vybavenosti zajišťujících pouze bezprostřední obsluhu předmětné funkční plochy, objektů zeleně, dětských hřišť a ostatních veřejných prostranství. Umístění vedení plynovodního vedení (podzemní kabelové vedení a blokové regulační zařízení) v plochách ostatní městské zeleně a plochách komunikací je jako zařízení technické vybavenosti zajišťující obsluhu předmětných funkčních ploch stavebních přípustný. Na základě výše uvedených regulačních podmínek stavební úřad konstatuje, že umístění stavby plynovodního vedení v projednaném rozsahu je z hlediska schváleného Územního plánu města Brna, platné územně plánovací dokumentace, územně plánovacích záměrů i cílů a úkolů územního plánování přípustné.

Umístěním záměru dále nebude negativně ovlivněno životní prostředí, resp. působení záměru na životní prostředí nebude extenzivně ovlivňovat okolní pozemky. K žádosti byla doložena potřebná stanoviska a kladná vyjádření dotčených orgánů pověřených ochranou jednotlivých složek životního prostředí - Odboru životního prostředí Magistrátu města Brna, se sídlem Kounicova 67, 601 67 Brno, které je součástí koordinovaného stanoviska Odboru územního plánování a rozvoje Magistrátu města Brna, č.j. MMB/0442335/2021 (sp. zn. 4100/OÚPR/MMB/0442335/2021) ze dne 23.09.2021, a Odboru životního prostředí a dopravy Úřadu městské části měst Brna, Brno-Bystrc, se sídlem nám. 28. dubna 60, 635 00 Brno, č.j. 21-10888/ZP (sp. zn. OŽPD/ŽPD/1234-21) ze dne 06.09.2021. Žádný z dotčených orgánů neshledal objektivní důvod pro nepovolení záměru.

Stavba je svým stavebně technickým řešením a vymezeným účelem takovým typem stavby, který nebude obtěžovat své okolí nad míru přiměřenou poměrům ani hlukem, prachem či vibracemi. Stavba je stavbou technické infrastruktury, která bude sloužit k bezprostřední obsluze území a na něm umístěných staveb.

Navrhaný záměr je svým charakterem stavbou, která nezhorší podmínky pro využívání sousedních nemovitostí nad míru přiměřenou poměrům, a zároveň provedením stavby nemůže dojít k jakémukoliv zvýšení hlukové zátěže či jiných imisí sousedních objektů. V průběhu řízení nebyly uplatněny žádné námítky účastníků řízení, které by znemožnily podané žádosti vyhovět. Ochranné pásmo dotčených sítí technické infrastruktury bude respektováno. Do podmínek územního rozhodnutí byla zapracována stanoviska vlastníků/správců dotčené technické a dopravní infrastruktury.

S ohledem na výše uvedené stavební úřad rozhodl tak, jak je uvedeno ve výroku rozhodnutí.

Účastníky územního řízení jsou v souladu s ust. § 85 odst. 1 písm. a) stavebního zákona žadatel, tj. společnost **GasNet, s.r.o.**, IČ 27295567, Klíšská 940/96, Klíše, 400 01 Ústí nad Labem, zastoupená na základě plné moci zplnomocněným zástupcem společností GasNet Služby, s.r.o., IČ 27935311, se sídlem Plynárenská 499/1, Zábrdovice, 602 00 Brno, zastoupená na základě plné moci zplnomocněným zástupcem společností GAsAG spol. s r.o., IČ 44016727, se sídlem V Újezdech 559/2, Medlánky, 621 00 Brno 21, a v souladu s ust. § 85 odst. 1 písm. b) stavebního zákona, obec, na jejímž území má být požadovaný záměr uskutečněn, což je **statutární město Brno**, Dominikánské nám. 196/1, 601 67 Brno, zastoupené starostkou městské části Brno-Kníničky, Lenkou Ištvanovou, Nová 11, 635 00 Brno.

Dále jsou účastníky územního řízení ve smyslu ust. § 85 odst. 2 písm. a) stavebního zákona vlastníci pozemků nebo staveb, na kterých má být požadovaný záměr uskutečněn, nejsou-li sami žadateli, nebo ti, kteří mají jiná věcná práva k těmto pozemkům, což jsou:

- **statutární město Brno**, IČ 44992785 se sídlem Dominikánské nám. 196/1, 601 67 Brno, zastoupené Majetkovým odborem Magistrátu města Brna, se sídlem Malinovského nám. 3, 601 67 Brno, jako

vlastník dopravní infrastruktury, na které bude stavba prováděna a dále jako vlastník pozemků parc. č. 325 a 327/2 v kat. území Kníničky, na kterých bude předmětná stavba umístěna.

Dále jsou účastníky územního řízení ve smyslu ust. § 85 odst. 2 písm. b) stavebního zákona osoby, jejichž vlastnické nebo jiné věcné právo k sousedním stavbám anebo sousedním pozemkům nebo stavbám na nich může být územním rozhodnutím přímo dotčeno, což jsou:

- **statutární město Brno**, IČ 44992785 se sídlem Dominikánské nám. 196/1, 601 67 Brno, zastoupené Majetkovým odborem Magistrátu města Brna, se sídlem Malinovského nám. 3, 601 67 Brno, jako vlastník sousedních pozemků parc. č. 318 a 323 v kat. území Kníničky, jehož vlastnické právo může být územním rozhodnutím přímo dotčeno,
- **statutární město Brno**, IČ 44992785, se sídlem Dominikánské nám. 196/1, 601 67 Brno, zastoupené Odborem investičním Magistrátu města Brna, se sídlem Kounicova 67a, 601 67 Brno, jako vlastník stavbou dotčené vodohospodářské infrastruktury,
- společnost **Technické sítě Brno**, IČ 25512285, se sídlem Barvířská 5, 602 00 Brno, jako stavebník povoleného, do dnešního dne nerealizovaného, veřejného osvětlení,
- společnost **EG.D, a.s.**, IČ 28085400, se sídlem Lidická 1873/36, Černá Pole, 602 00 Brno 2, jako stavebník povoleného, do dnešního dne nerealizovaného, vedení elektrické energie,
- **statutární město Brno**, IČ 44992785, se sídlem Dominikánské nám. 196/1, 601 67 Brno, zastoupené statutárním městem Brnem, městskou částí Brno-Kníničky, se sídlem Nová 92/11, Kníničky, 635 00 Brno 35, jako stavebník povoleného, do dnešního dne nerealizovaného, vedení optické sítě.

Práva a oprávněné zájmy dalších osob nemohou být tímto rozhodnutím přímo dotčena.

Poučení

Proti výroku územního rozhodnutí se mohou účastníci řízení odvolat **ve lhůtě 15 dnů ode dne jeho oznámení** k Odboru územního a stavebního řízení Magistrátu města Brna podáním u zdejšího správního orgánu. Odvolání se podává s potřebným počtem stejnopisů tak, aby jeden stejnopis zůstal správnímu orgánu, a aby každý účastník dostal jeden stejnopis. Nepodá-li účastník potřebný počet stejnopisů, vyhotoví je správní orgán na náklady účastníka (dle ust. § 82 odstavec 2 správního řádu). Včas a řádně podané odvolání má v souladu s ust. 85 odst. 1 správního řádu odkladný účinek.

Odvolání musí mít náležitosti uvedené v ust. § 37 odstavec 2 zákona č. 500/2004 Sb., správní řád, ve znění pozdějších předpisů a musí obsahovat údaje o tom, proti kterému výroku rozhodnutí směřuje, v jakém rozsahu ho napadá a v čem je spatřován rozpor s právními předpisy nebo nesprávnost výroku nebo řízení, jež mu předcházelo. Odvolání jen proti části Odůvodnění je nepřípustné (dle ust. § 82 odstavec 1 a 2 správního řádu).

Územní rozhodnutí nepozbývá platnosti:

- a) bylo-li na základě žádosti podané v době jeho platnosti vydáno pravomocné stavební povolení nebo jiné obdobné rozhodnutí podle tohoto zákona nebo zvláštních právních předpisů, nebo nabyt-li v době jeho platnosti právních účinků souhlas s provedením ohlášeného stavebního záměru,
- b) bylo-li v době jeho platnosti započato s využitím území pro stanovený účel v případech, kdy se povolovací rozhodnutí nebo jiný úkon nevydává,
- c) vzniklo-li na základě oznámení stavebního záměru posouzeného autorizovaným inspektorem podaného v době platnosti právo stavební záměr realizovat, nebo
- d) byla-li na základě návrhu veřejnoprávní smlouvy nahrazující stavební povolení podaného v době jeho platnosti uzavřena tato veřejnoprávní smlouva a tato veřejnoprávní smlouva nabyla účinnosti.

otisk úředního razítka

Ing. Lukáš Bezděk, v.r.
vedoucí stavebního úřadu

Poplatek:

- Správní poplatek podle zákona č. 634/2004 Sb., o správních poplatcích, ve znění pozdějších předpisů, ve výši 1000,- Kč stanovený podle položky 17 odst. 1 písm. e) Sazebníku správních poplatků, za vydání rozhodnutí o umístění stavby, byl uhrazen dne 05.06.2023 (variabilní symbol 1408000208).

Příloha:

- Ověřený situační výkres
- Ověřená dokumentace stavby bude zaslána poštou po nabytí právní moci tohoto rozhodnutí.

Doručí se:**Účastníci územního řízení**

ve smyslu ust. § 85 odst. 1 písm. a) stavebního zákona (prostřednictvím datové schránky)

- společnost GasNet Služby, s.r.o., IDDS: jnnyjs6, Plynárenská 499/1, 657 02 Brno, zastupující společnost GasNet, s.r.o., se sídlem Klíšská 940, 401 17 Ústí nad Labem

ve smyslu ust. § 85 odst. 1 písm. b) stavebního zákona (prostřednictvím interní pošty)

- starostka městské části města Brna, Brno-Kníničky, Lenka Ištvanová, Nová 11, 635 00 Brno, zastupující statutární město Brno, Dominikánské náměstí 196/1, 601 67 Brno

ve smyslu ust. § 85 odst. 2 písm. a) stavebního zákona (prostřednictvím datové schránky)

- Magistrát města Brna, Majetkový odbor, IDDS: a7kbrn, Malinovského nám.3, 601 67 Brno, zastupující statutární město Brno, Dominikánské nám. 196/1, 601 67 Brno,

ve smyslu ust. § 85 odst. 2 písm. b) stavebního zákona (prostřednictvím datové schránky)

- Magistrát města Brna, Majetkový odbor, IDDS: a7kbrn, Malinovského nám.3, 601 67 Brno, zastupující statutární město Brno, Dominikánské nám. 196/1, 601 67 Brno,
- Magistrát města Brna, Odbor investiční, IDDS: a7kbrn, Kounicova 67a, 601 67 Brno, zastupující statutární město Brno, Dominikánské nám. 196/1, 601 67 Brno
- Technické sítě Brno, a.s., IDDS: 55kgizb, Barviřská 5, 602 00 Brno
- EG.D, a.s., IDDS: nf5dxbu, Lidická 1873/36, Černá Pole, 602 00 Brno 2

ve smyslu ust. § 85 odst. 2 písm. b) stavebního zákona (prostřednictvím interní pošty)

- městská část města Brna, Brno-Kníničky, Nová 11, 635 00 Brno, zastupující statutární město Brno, Dominikánské náměstí 196/1, 601 67 Brno

Dotčené orgány (prostřednictvím datové schránky)

- Magistrát města Brna, Odbor životního prostředí, IDDS: a7kbrn, Kounicova 67, 601 67 Brno
- Magistrát města Brna, Odbor vodního a lesního hospodářství a zemědělství, IDDS: a7kbrn, Kounicova 67, 601 67 Brno
- Úřad městské části města Brna, Brno-Bystrc, Odbor životního prostředí a dopravy, IDDS: 6kibw39 nám. 28. dubna 60, 635 00 Brno 35
- Ministerstvo obrany, Sekce ekonomická a majetková MO, odbor ochrany územních zájmů, oddělení ochrany územních zájmů Brno, IDDS: hjyaavk, Svatoplukova 2687/84, 662 10 Brno

Na vědomí

(prostřednictvím datové schránky)

- GASAG spol. s r.o., IDDS: rvgp56y, V Újezdech 559/2, Medlánky, 621 00 Brno 21
- Brněnské komunikace, a.s., IDDS: tk7c8xt, Renneská třída 787/1a, 639 00 Brno-Štýřice
- Zoo Brno a stanice zájmových činností, příspěvková organizace, IDDS: sj8mvuu, U zoologické zahrady 147/46, Bystrc, 635 00 Brno 35
- Quantcom, a.s., IDDS: p4vdqdt, Křižíkova 237/36a, Praha 8-Karlín, 186 00 Praha 86
- CETIN a.s., IDDS: qa7425t, Českomoravská 2510/19, Libeň, 190 00 Praha 9
- Brněnské vodárny a kanalizace, a.s., IDDS: c7rc8yf, Pisárcká 555/1a, Pisárky, 603 00 Brno
- Povodí Moravy, s.p., IDDS: m49t8gw, Dřevařská 932/11, Veveří, 602 00 Brno 2
- Archeologický ústav AV ČR, Brno, v.v.i., IDDS: xnjf5zy, Čechyňská 363/19, 602 00 Brno



12/11

ÚMČ Brno - Kníničky
Došlo: 06-03-2024
č.j. MCBKNI/00367/2024
Předáno:
Pracovník:
Přílohy:

Naše značka: 7700103528

Vyřizuje: Preis Radim

Datum: 6.3.2024

ÚMČ města Brna, Brno-Kníničky
Stavební úřad
Ing. Kateřina Lišková
Nová 11
635 00 Brno

Věc:

GasNet Služby, s.r.o., Plynárenská 499/1, Zábřdovice 602 00 Brno, na základě plné moci, v zastoupení GasNet, s.r.o., Klíšská 940/96, Klíše, 400 01 Ústí nad Labem, oznamují zahájení stavby „Reko MS Brno - K Bukovinám + 1, č. stavby 7700103528.“ k. ú. Kníničky, obec Brno.

Zahájení stavby: 3/2024

Předpokládané ukončení: 25. 9. 2024


Zhotovitel stavby: Moravský Plynostav, a.s.
Zastávecká 371, Rosice, 665 01

Stavbyvedoucí: Tomáš Otmar

Technický dozor stavby: Radim Preis

Na stavbu bylo vydáno územní rozhodnutí č. 4/2023;
Č.j.: MCBKNI/00976/2022, ze dne 7.7.2022, NPM 9.8.2022

S pozdravem
Radim Preis
GasNet Služby, s.r.o.
Oddělení realizace staveb-Morava jih
Technik realizace staveb-Morava jih
Tuřanka 1554/115b, 62700 Brno
M +420 606 601 419
E radim.preis@gasnet.cz





Naše značka: 7700103480

Vyřizuje: Preis Radim

Datum: 6.3.2024

^{„Dr“}
ÚMČ Brno - Kníničky

Došlo: 06-03-2024

č.j. MCBKNI/00368/2024

Předáno:

Pracovník:

Přílohy:

ÚMČ města Brna, Brno-Kníničky

Stavební úřad

Ing. Lukáš Bezděk

Nová 11

635 00 Brno

Věc:

GasNet Služby, s.r.o., Plynárenská 499/1, Zábřovice 602 00 Brno, na základě plné moci, v zastoupení GasNet, s.r.o., Klíšská 940/96, Klíše, 400 01 Ústí nad Labem, oznamují zahájení stavby „**Reko MS Brno - Ondrova + 1, č. stavby 7700103480.**“ k. ú. Kníničky, obec Brno.

Zahájení stavby: 3/2024

Předpokládané ukončení: 31. 10. 2024

Zhotovitel stavby: Moravský Plynostav, a.s.
Zastávecká 371, Rosice, 665 01

Stavbyvedoucí: Tomáš Otmar

Technický dozor stavby: Radim Preis

Na stavbu bylo vydáno územní rozhodnutí č. 4/2023:
Č.j.: MCBKNI/00255/2023, ze dne 20.6.2023, NPM 26.7.2023

S pozdravem
Radim Preis
GasNet Služby, s.r.o.
Oddělení realizace staveb-Morava jih
Technik realizace staveb-Morava jih
Tuřanka 1554/115b, 62700 Brno
M +420 606 601 419
E radim.preis@gasnet.cz



GasNet Služby, s.r.o.

Plynárenská 499/1 - Zábřovice - 602 00 Brno - T 555 90 10 10 - www.gasnet.cz

IČ: 27935311 - DIČ: CZ27935311

Zápis do obchodního rejstříku: Krajský soud v Brně, sp. zn. C 57165, dne 26. 7. 2007

Certificate of incorporation: Regional Court in Brno, ref. number C 57165, on 26th July 2007



ÚMČ Brno - Kníničky

Došlo: 01-03-2024

č.j. MCBKNI/00348/2024

Předáno:

Pracovník:

Přílohy:

Naše značka: 7700103021

Vyřizuje: Preis Radim

Datum: 1.3.2024

ÚMČ města Brna, Brno-Kníničky
Stavební úřad
Ing. Kateřina Klimešová
Nová 11
635 00 Brno


Věc:

GasNet Služby, s.r.o., Plynárenská 499/1, Zábřovice 602 00 Brno, na základě plné moci, v zastoupení GasNet, s.r.o., Klíšská 940/96, Klíše, 400 01 Ústí nad Labem, oznamují zahájení stavby „**REKO STL RS Kníničky - Rekreační, č. stavby 7700103021.**“ k. ú. Kníničky, obec Brno.

Zahájení stavby: 3/2024
Předpokládané ukončení: 30. 9. 2024
Zhotovitel stavby: TECHKO, spol. s r.o.
Průmyslová 368, 679 21 Bořitov
Stavbyvedoucí: Jaromír Jakubec
Technický dozor stavby: Radim Preis

Na stavbu bylo vydáno územní rozhodnutí č. 4/2023;
Č.j.: MCBKNI/00944/2023, ze dne 14.7.2023, NPM 2.8.2023

S pozdravem
Radim Preis
GasNet Služby, s.r.o.
Oddělení realizace staveb-Morava jih
Technik realizace staveb-Morava jih
Tuřanka 1554/115b, 62700 Brno
M +420 606 601 419
E radim.preis@gasnet.cz



Vážení sousedé,

tímto bych Vás chtěla informovat o tom, že společnost GasNet, s.r.o. bude rekonstruovat rozvody plynu v takřka celém intravilánu Kníniček. Čeká nás tedy náročná rekonstrukce, která by však měla být k užítku všem občanům Kníniček, neboť se jedná o stavbu, která musí předcházet celkové rekonstrukci ulice Ondrova včetně dlouho plánovanému a očekávanému zklidnění ulice. Níže je uveden předpokládaný průběh prací v ulicích Ondrova, K Lesu, U Památníku, K Bukovinám a Nová, který byl předložen provádějíci společností Moravský plynostav a.s.

Plánované etapy:

I. Ulice Ondrova 02.04.2024 - 22.04.2024

Od 02.04.2024 do 22.04.2024 budou probíhat na části ulice Ondrova výkopové a montážní práce. Stavba bude probíhat výlučně na křižovatce ulic Ondrova a U Luhu takovým způsobem, že bude pouze omezen vjezd na ulici U Luhu.

Přístup na ulici U Luhu bude zajištěn po ulici Hluboček a taktéž odbočením z ulice Ondrova u křižovatky s ulicí K Lesu.

Autobusová zastávka „U Luhu“ bude po nezbytně nutnou dobu provádění stavebních prací (cca 5 dní) v rámci této etapy zrušena. Pro autobusy pokračující dále z/do Kníniček bude zřízena provizorní zastávka u horní křižovatky ulic K Lesu a Ondrova (před rodinným domem Ondrova 53/57). Dočasná točna pro autobusy Dopravního podniku města Brna bude vytvořena po ulicích U Památníku, K Bukovinám a Rekreační. Dočasná zastávka bude umístěna před Kníničskou pivnicí. **Tedy autobusy mající konečnou v Kníničkách již nebudou pokračovat do horní části Kníniček (bližší informace poskytnete DPmB přímo na zastávkách MHD).**

II. Ulice K Bukovinám 02.04.2024 - 31.05.2024

Od 02.04.2024 do 31.05.2024 budou probíhat na části ulice K Bukovinám výkopové a montážní práce. Konkrétně v části od křižovatky s ulicí Novou po křižovatku s ulicí U Památníku. V tuto dobu bude zakázán vjezd automobilů na stavbou dotčenou část komunikace. Přístup k jednotlivým objektům by měl být zajištěn včetně možnosti parkování na vlastních pozemcích. V uzavřených oblastech nelze odstavovat žádné dopravní prostředky na komunikacích. V případě nemožnosti parkování na vlastním pozemku využijte volná parkovací stání na ulicích U Památníku, Rekreační, části ulice Nová, spodní části ulice K Bukovinám a případně odstavné plochy pro návštěvníky ZOO Brno.

Přístup na ulice Nová a Místní bude zajištěn dočasným obousměrným provozem na ulici Nová.

III. Ulice Ondrova 23.04.2024 - 24.05.2024

Od 23.04.2024 do 24.05.2024 budou probíhat na části ulice Ondrova výkopové a montážní práce. Konkrétně na polovině komunikace mezi křižovatkou s ulicí U Luhu po křižovatku s ulicí K Lesu. V tuto dobu bude částečně omezen provoz na ulici Ondrova. Doprava bude řízena světelným dopravním značením. Přístup k jednotlivým objektům by měl být zajištěn včetně možnosti parkování na vlastních pozemcích. V uzavřené oblasti nelze odstavovat žádné dopravní prostředky na komunikacích. V případě nemožnosti parkování na vlastním pozemku využijte volná parkovací stání na ulicích U Památníku, Rekreační, Nová, K Bukovinám a případně odstavné plochy pro návštěvníky ZOO Brno.

IV. Ulice K Lesu, Ondrova 25.05.2024 - 23.06.2024

Od 25.05.2024 do 23.06.2024 budou probíhat na části ulice K Lesu a Ondrova výkopové a montážní práce. Konkrétně se jedná o oblast mezi zatáčkou na ulici K Lesu (rodinný dům K lesu 192/3) až po horní křižovatku s ulicí Ondrova (rodinný dům Ondrova 56/56). V tuto dobu bude zakázán vjezd automobilům na část ulice K Lesu. Přístup k jednotlivým objektům by měl být zajištěn včetně možnosti parkování na vlastních pozemcích. V uzavřených oblastech nelze odstavovat žádné dopravní prostředky na komunikacích. V případě nemožnosti parkování na vlastním pozemku využijte volná parkovací stání na ulicích U Památníku, K Bukovinám, Rekreační, Nová a případně odstavné plochy pro návštěvníky ZOO Brno.

Plánované odstávky plynu:

Začátek odstávky distribuce plynu 27.05.2024 od 8:00 hod.

Obnovení distribuce plynu 31.05.2024 od 18:00 hod.

V. Ulice K Bukovinám, U Památníku 01.06.2024 - 31.08.2024

Od 01.06.2024 do 31.08.2024 budou probíhat na části ulice K Bukovinám a části ulice U Památníku výkopové a montážní práce. Konkrétně na ulici U Památníku od rodinného domu Ondrova 15/23 po křižovatku s ulicí Rekreační a dále na ulici K Bukovinám v části od křižovatky s ulicí Rekreační po křižovatku s ulicí U Památníku. V tuto dobu bude zakázán vjezd automobilů na stavbu dotčené části komunikací. Přístup k jednotlivým objektům by měl být zajištěn včetně možnosti parkování na vlastních pozemcích. V uzavřených oblastech nelze odstavovat žádné dopravní prostředky na komunikacích. V případě nemožnosti parkování na vlastním pozemku využijte volná parkovací stání na ulicích Nová, části ulice Rekreační, horní části ulice K Bukovinám a případně odstavné plochy pro návštěvníky ZOO Brno.

Přístup na ulici K Bukovinám bude zajištěn po ulici U Kaple.

Přístup na ulice Přehradní, Šikulova, Rekreační a Dolní Louky bude zajištěn dočasným obousměrným provozem na ulici Rekreační.

VI. Ulice Ondrova, Nová 23.06.2024 - 10.08.2024

Od 23.06.2024 do 10.08.2024 budou probíhat na části ulice Ondrova a v ulici Nová výkopové a montážní práce. Konkrétně se jedná o oblast mezi křižovatkou s ulicí U Kaple až po horní křižovatku s ulicí K Lesu (rodinný dům Ondrova 52/52). V tuto dobu bude částečně omezen provoz na ulicích Ondrova a Nová.

Stavba bude v obou ulicích probíhat pouze na jedné straně vozovky, nikdy současně. V případě potřeby bude provoz na silnici Ondrova řízen odpovědnými pracovníky v režimu kyvadlového provozu.

Přístup k jednotlivým objektům by měl být zajištěn včetně možnosti parkování na vlastních pozemcích. V uzavřených oblastech nelze odstavovat žádné dopravní prostředky na komunikacích. V případě nemožnosti parkování na vlastním pozemku využijte volná parkovací stání na ulicích U Památníku, K Bukovinám, Rekreační a případně odstavné plochy pro návštěvníky ZOO Brno.

Plánované odstávky plynu:

Začátek odstávky distribuce plynu 15.07.2024 od 8:00 hod.

Obnovení distribuce plynu 23.07.2024 od 18:00 hod.

VII. Ulice Ondrova 10.08.2024 - 20.09.2024

Od 10.08.2024 do 20.09.2024 budou probíhat na části ulice Ondrova montážní práce. Konkrétně se jedná o oblast mezi křižovatkou s ulicí U Kaple po cca vjezd na odstavnou plochu ZOO Brno. V tuto dobu bude částečně omezen provoz na ulici Ondrova. Stavba bude probíhat pouze na jedné straně vozovky, nikdy současně. V případě potřeby bude provoz na silnici Ondrova řízen odpovědnými pracovníky v režimu kyvadlového provozu.

Přístup k jednotlivým objektům by měl být zajištěn včetně možnosti parkování na vlastních pozemcích. V uzavřených oblastech nelze odstavovat žádné dopravní prostředky na komunikacích. V případě nemožnosti parkování na vlastním pozemku využijte volná parkovací stání na ulicích U Památníku, K Bukovinám, Rekreační, Nová a případně odstavné plochy pro návštěvníky ZOO Brno.

Plánované odstávky plynu:

Začátek odstávky distribuce plynu 26.08.2024 od 8:00 hod.

Obnovení distribuce plynu 03.09.2024 od 18:00 hod.

VIII. Ulice K Lesu 30.08.2024 - 20.09.2024

Od 30.08.2024 do 20.09.2024 budou probíhat na dolní části ulice K Lesu montážní práce. Konkrétně se jedná o oblast mezi dolní křižovatkou s ulicí Ondrova po zatáčku (rodinný dům K Lesu 192/3). V tuto dobu bude zakázán vjezd automobilů na dolní část ulice K Lesu. Přístup na neopravovanou část ulice K Lesu bude zajištěn pouze z horní křižovatkou ulice K Lesu a ulice Ondrova.

Přístup k jednotlivým objektům by měl být zajištěn včetně možnosti parkování na vlastních pozemcích. V uzavřených oblastech nelze odstavovat žádné dopravní prostředky na komunikacích. V případě nemožnosti parkování na vlastním pozemku využijte volná parkovací stání na ulicích U Památníku, K Bukovinám, Rekreační, Nová a případně odstavné plochy pro návštěvníky ZOO Brno.

Plánované odstávky plynu na ulici K Lesu:

Začátek odstávky distribuce plynu 26.08.2024 od 8:00 hod.

Obnovení distribuce plynu 03.09.2024 od 18:00 hod.

DŮLEŽITÉ INFORMACE

Svoz odpadu bude zajištěn po celou dobu prováděných prací běžným způsobem.

V případě potřeby podrobnějších či aktualizovanějších informací se prosím obračejte na kontaktní osobu v místě realizace stavby, pana **Jaroslava Filu**, tel. **727 917 113** nebo stavbyvedoucího, pana **Tomáše Otmara**, tel. **602 793 081**, ze společnosti Moravský plynostav a.s., která stavbu realizuje. V případě, že potřebujete vjíždět do míst, která jsou osazena dočasným dopravním značením zakazujícím vjezd automobilů, požádejte o vyhotovení písemného „Povolení k vjezdu.“ Žádosti zasílejte na email: trcka@mopl.cz, vyřizuje pan Miroslav Trčka, tel. 737 713 533.

Přesné informace o plánovaných odstávkách by měl vlastníkům jednotlivých nemovitostí písemně poskytnout vlastník plynovodních rozvodů, tedy společnost GasNet, s.r.o. Případně je možné sledovat plánované odstávky na stránkách <https://www.gasnet.cz/distribucni-soustava/odstavky>.

Případné aktualizované informace vám budeme poskytovat prostřednictvím aplikace MUNIPOLIS a webu městské části. Zde jsou také zveřejněny mapové podklady, které obdržela městská část od stavbu provádějící společnosti.

Prosíme, dbejte pokynů pracovníků stavby a sledujte aktuální dopravní značení, které se bude v průběhu provádění prací měnit.

Předem děkuji za Vaši toleranci, která po omezenou dobu může částečně narušovat komfortní užívání nemovitostí. V případě, že budete potřebovat s čímkoliv pomoci, neváhejte se na mě obrátit.

Lenka Ištvanová

starostka MČ Brno-Kníničky

tel. 724 150 602, starosta@brno-kninicky.cz

