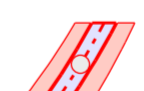
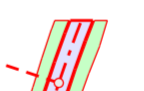




LEGENDA

-  TRASA V ZÁREZU + staničení
-  TRASA V NÁSYPU + hlavní bod
-  Zatravnění původní zpevněné plochy + Dlažba + Strom
-  Chodník / cyklostezka

Mapový podklad ČÚZK ©
 Souřadnicový systém : S - JTSK
 Výškový systém : B.p.v.

Akce : Vyhledávací studie pro trasu silničního obchvatu MČ BRNO - KNÍNIČKY			
Objednatel :	 STATUTÁRNÍ MĚSTO BRNO Městská část Brno - Kníničky Nová č.p. 92/11 Kníničky 635 00 BRNO	Souprava :	
Zhotovitel :	 Ing. Jiří KALČÍK Nádražní 404 330 03 CHRÁST mob: 605 251 270 e-mail: jiri_kalcik@volny.cz	Datum :	10 / 2016
Obsah :	VÝKRESOVÁ ČÁST	Stupeň :	VYHLEDÁVACÍ STUDIE
Príloha :	07 - MÚK KNÍNIČSKÁ	Formát :	6 A4
		Měřítko :	1 : 1250